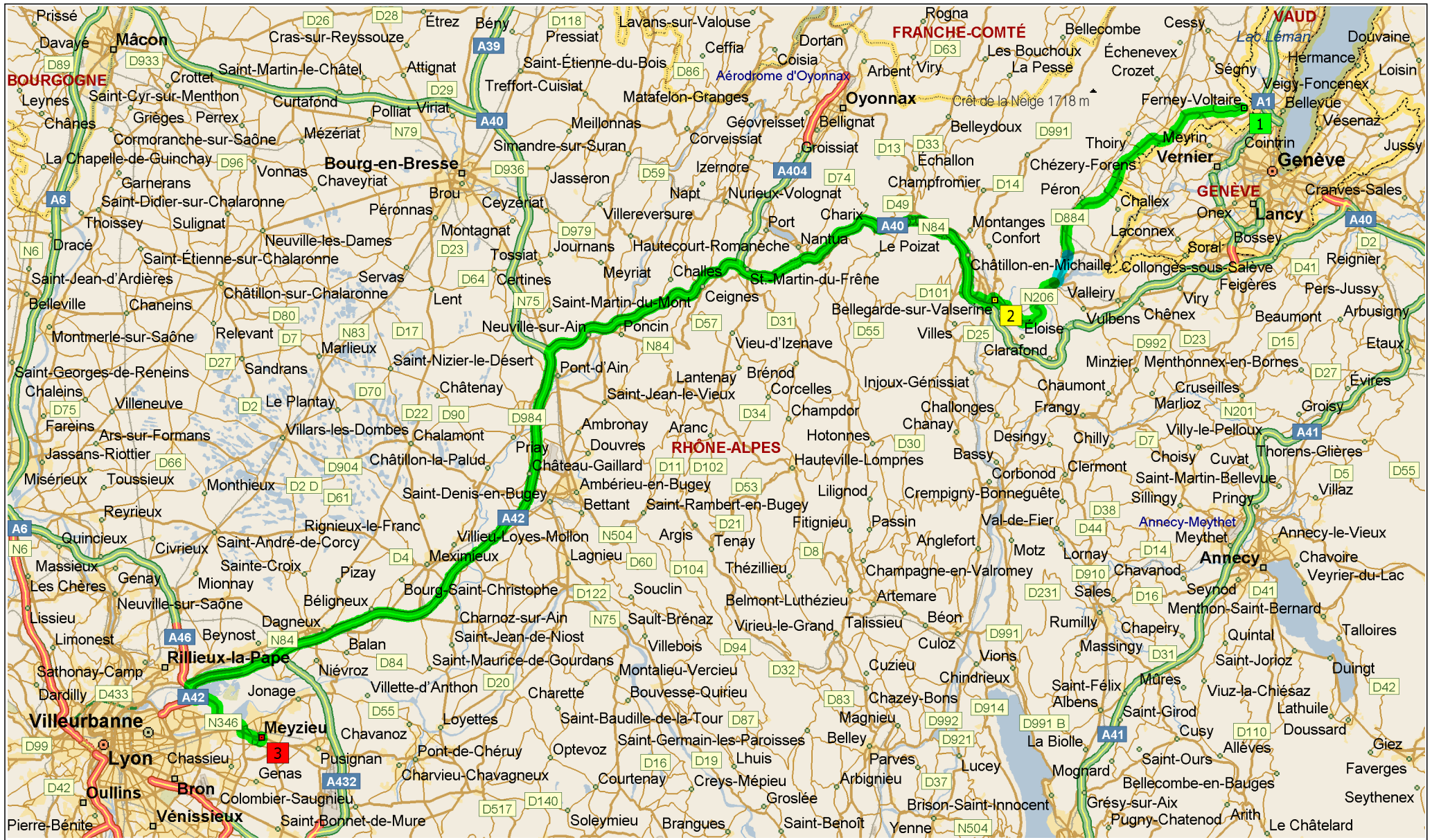
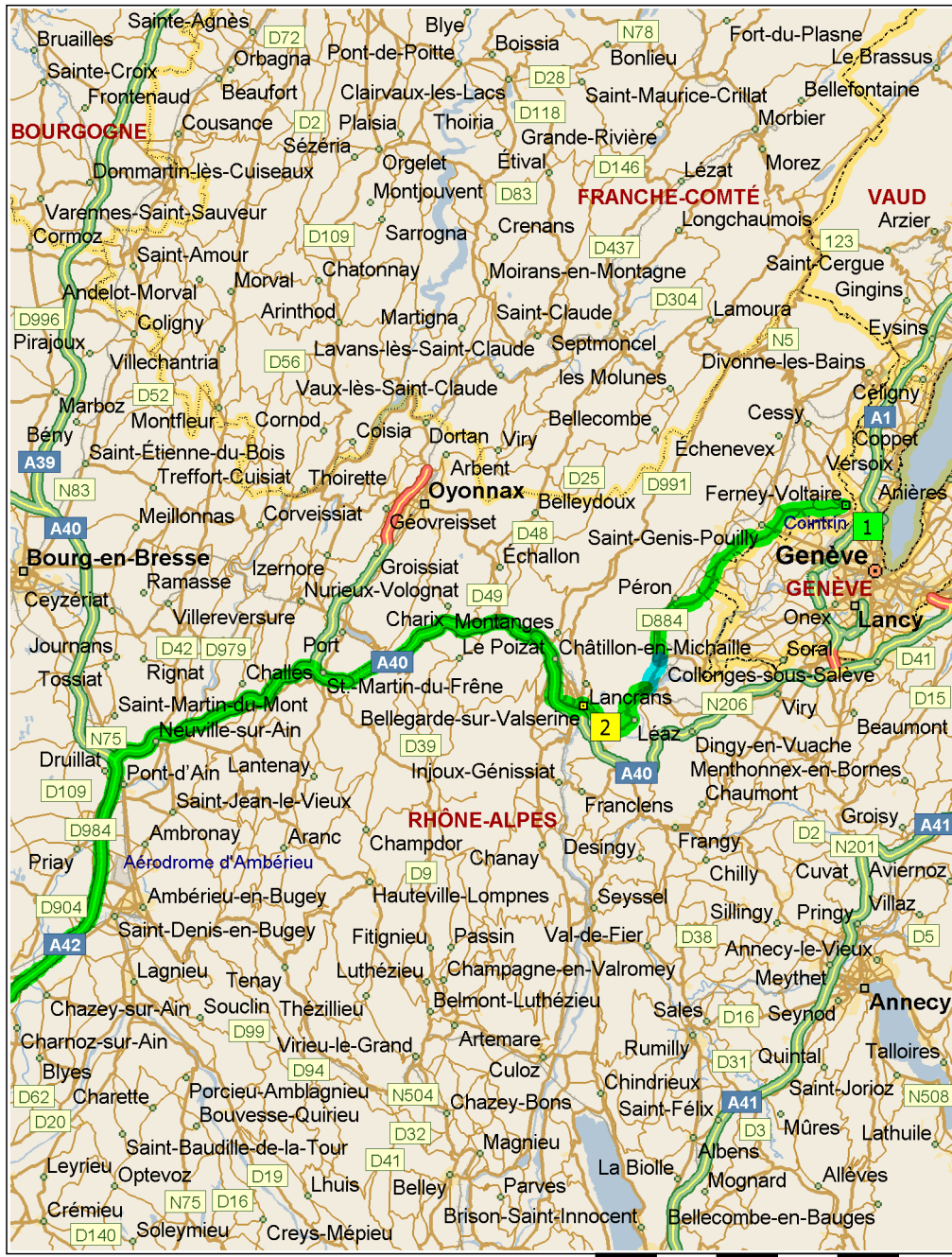


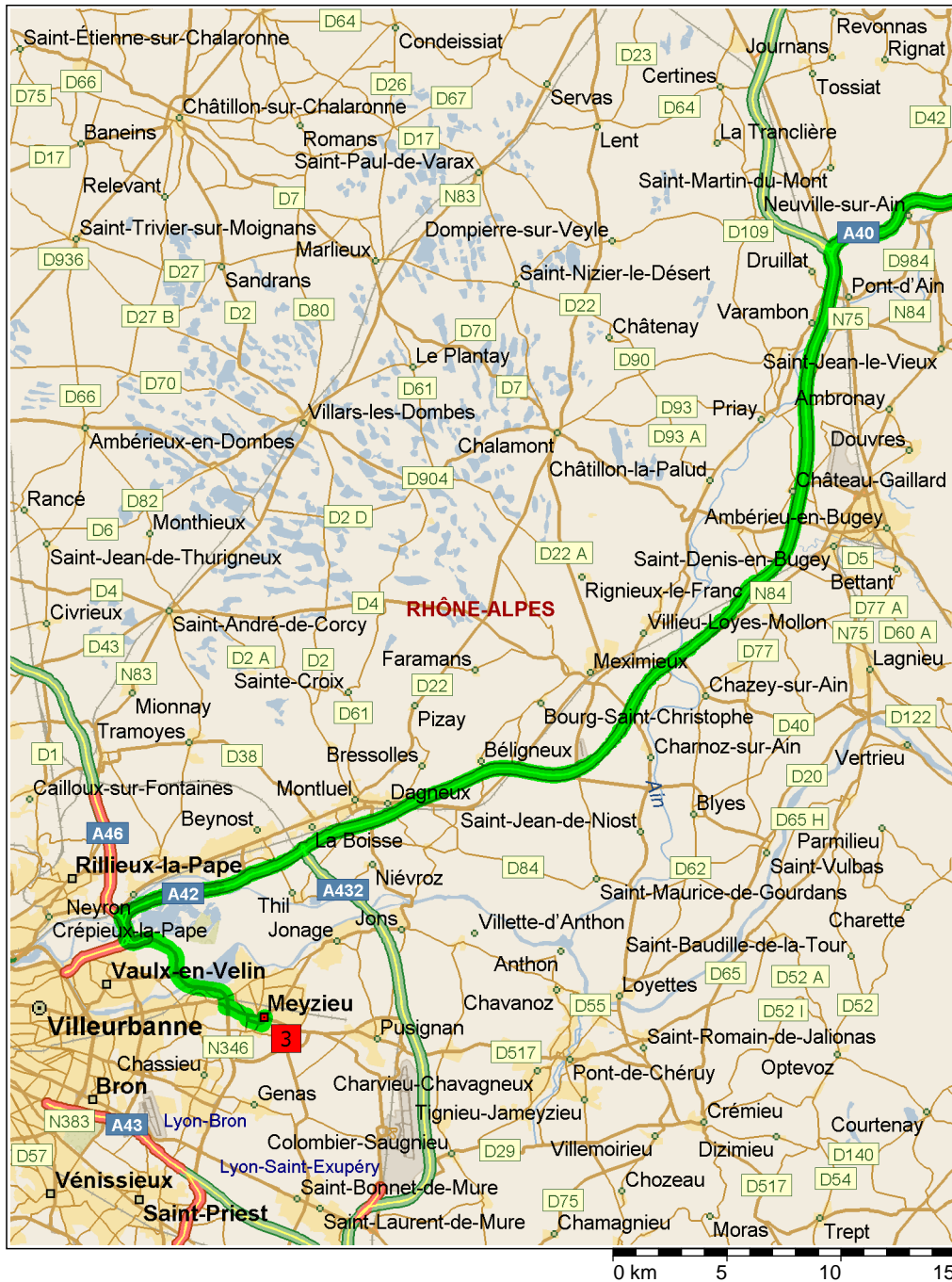
Ferney_Voltaire_à_Meyzieu

144,2 kilomètres; 1 heure, 30 minutes





18:00	0,0 km	1 Départ de Ferney-Voltaire sur Avenue Voltaire (ouest) pendant 0,1 km
18:00	0,1 km	Tourner à DROITE (nord-ouest), prendre D35 B [Grand Rue] pendant 0,1 km
18:00	0,3 km	Tourner à GAUCHE (ouest), prendre D35 B [Rue de l'Église] pendant 0,2 km
18:01	0,5 km	Au rond-point, prendre la première sortie vers D35 B [Route de Prévenssin] pendant 2,0 km
18:03	2,5 km	Continuer TOUT DROIT sur D35 B pendant 1,5 km
18:04	4,0 km	Prendre D35 à DROITE (ouest) pendant 5,4 km
18:09	9,3 km	Au rond-point, prendre la deuxième sortie vers D984 pendant 3,3 km
18:10	12,6 km	Le nom de la route devient D884 pendant 10,6 km
18:16	23,2 km	Au rond-point, prendre la deuxième sortie vers D984 pendant 2,8 km
18:18	26,1 km	Prendre N206 à DROITE (ouest) pendant 9,5 km
18:27	35,6 km	Le nom de la route devient N84 [Rue Paul Painlevé] pendant 70 m
18:27	35,6 km	2 À Bellegarde-sur-Valserine, rester sur N84 [Rue Paul Painlevé] (nord-ouest) pendant 0,1 km
18:27	35,8 km	Au rond-point, prendre la deuxième sortie vers N508 [Place Gambetta] pendant 0,1 km
18:27	35,9 km	Tourner à GAUCHE (sud-ouest), prendre N508 [Rue Lafayette] pendant 0,7 km
18:28	36,6 km	Tourner à DROITE (nord), prendre D101 F [Carrefour de Savoie] pendant 0,4 km
18:29	37,0 km	Au rond-point, prendre la troisième sortie vers D101 F [Route de Vouvray] pendant 1,5 km
18:30	38,5 km	Tourner à GAUCHE (nord-ouest), prendre D101 pendant 0,5 km
18:30	39,0 km	Prendre la bretelle à DROITE (nord-ouest) pendant 0,3 km
18:31	39,3 km	Rester à DROITE afin de rester sur la bretelle pendant 0,7 km vers A40 / Nantua / Bourg en B. / Lyon / Paris
18:32	40,0 km	*Section à péage* Déboucher sur A40 [E21] pendant 45,3 km



- 18:56 85,3 km *Section à péage* Rester à DROITE sur A42 [E611] pendant 44,5 km vers Pont d'Ain / Saint-Exupéry / Lyon
- 19:19 129,9 km Rester sur A42 [E61] (ouest) pendant 5,2 km
- 19:22 135,1 km Prendre Échangeur Rocade Est (GAUCHE) sur A46 [Échangeur Rocade Est] pendant 1,0 km vers N346 / Chambéry / Grenoble / Marseille / Rocade Est
- 19:23 136,1 km Le nom de la route devient N346 [Rocade Est] pendant 5,3 km
- 19:25 141,4 km Rester à DROITE sur la bretelle pendant 0,4 km vers Meyzieu - Centre / Décines - Centre
- 19:26 141,8 km Rester à GAUCHE afin de rester sur la bretelle pendant 30 m
- 19:26 141,8 km Au rond-point, prendre la troisième sortie vers D517 [Rue de la République] pendant 1,1 km
- 19:28 142,9 km Le nom de la route devient Place de la Bascule pendant 50 m
- 19:28 142,9 km Le nom de la route devient Rue Gambetta pendant 0,1 km
- 19:28 143,0 km Tourner à GAUCHE (est), prendre Avenue Lucien Buisson pendant 0,1 km
- 19:28 143,2 km Le nom de la route devient Square André Pedron [Avenue Lucien Buisson] pendant 90 m
- 19:28 143,2 km Le nom de la route devient Avenue Lucien Buisson pendant 0,2 km
- 19:28 143,4 km Continuer TOUT DROIT sur D147 [Avenue Lucien Buisson] pendant 0,2 km
- 19:29 143,6 km Continuer TOUT DROIT sur les routes locales pendant 0,3 km
- 19:29 143,8 km Le nom de la route devient Rue d'Aquitaine pendant 0,3 km
- 19:29 144,1 km Tourner à GAUCHE (ouest), prendre D517 [Rue de la République], puis tourner immédiatement à GAUCHE (sud), prendre Place de l'Europe pendant 70 m
- 19:30 144,2 km 3 Arrivée Meyzieu