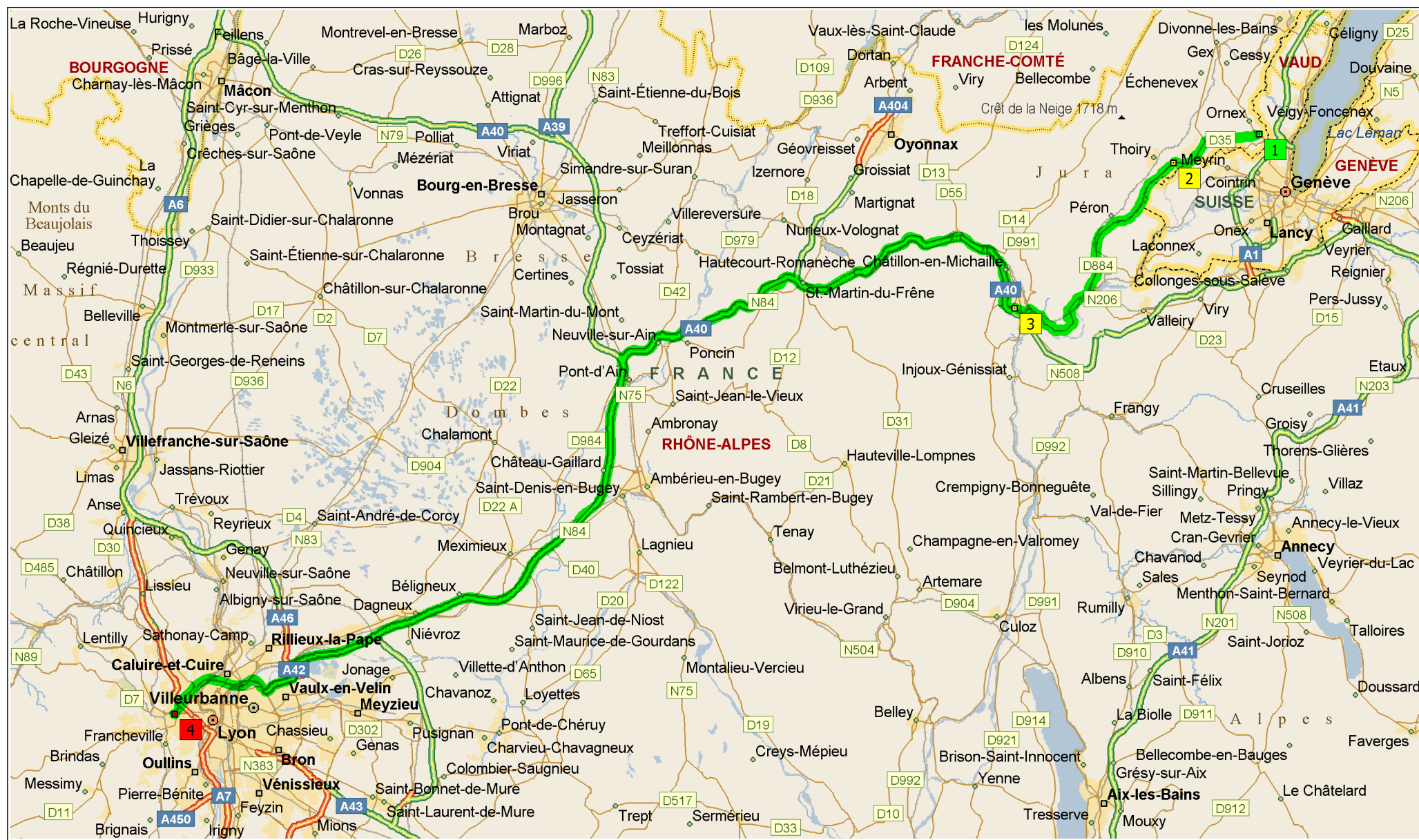
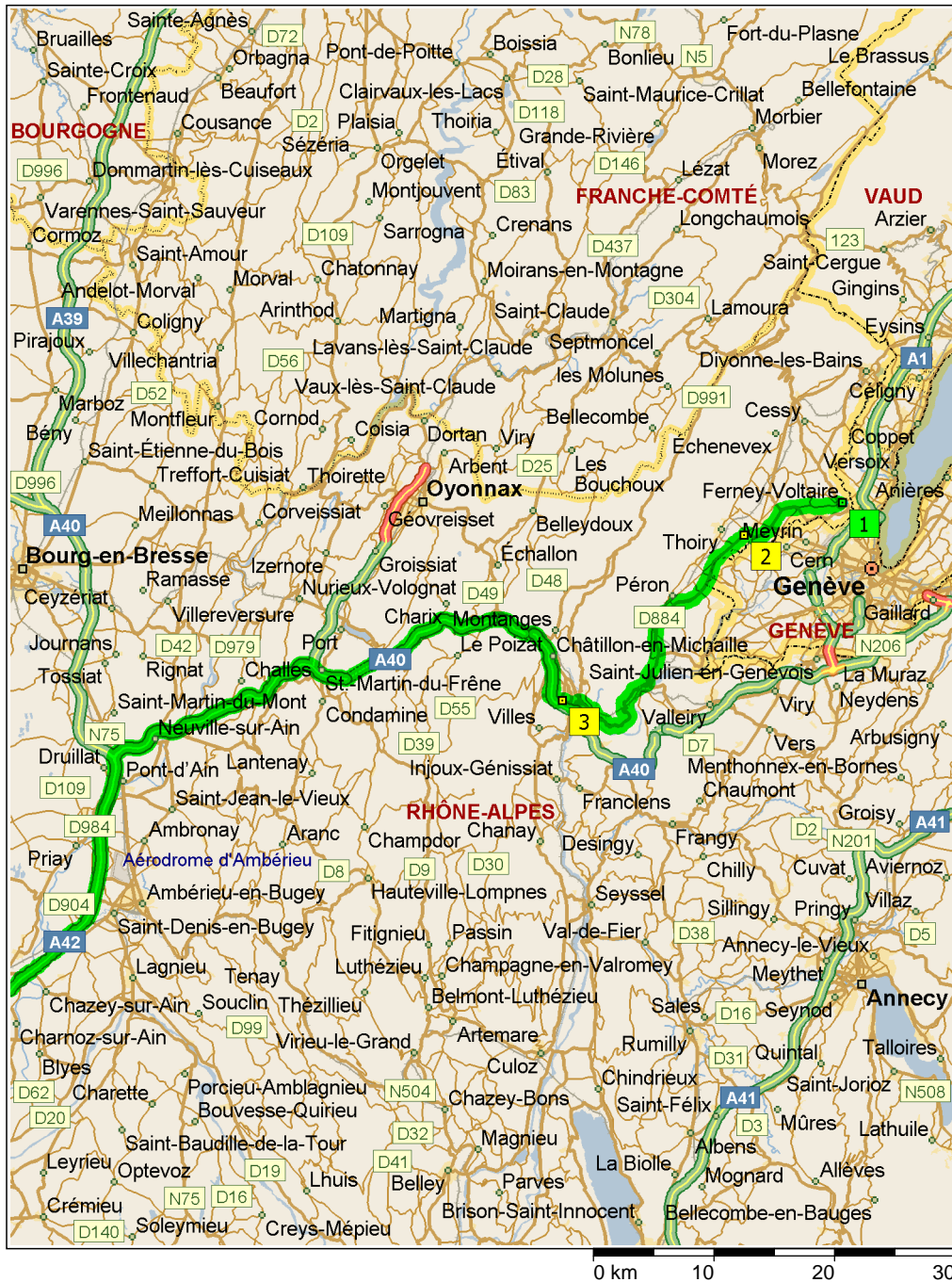


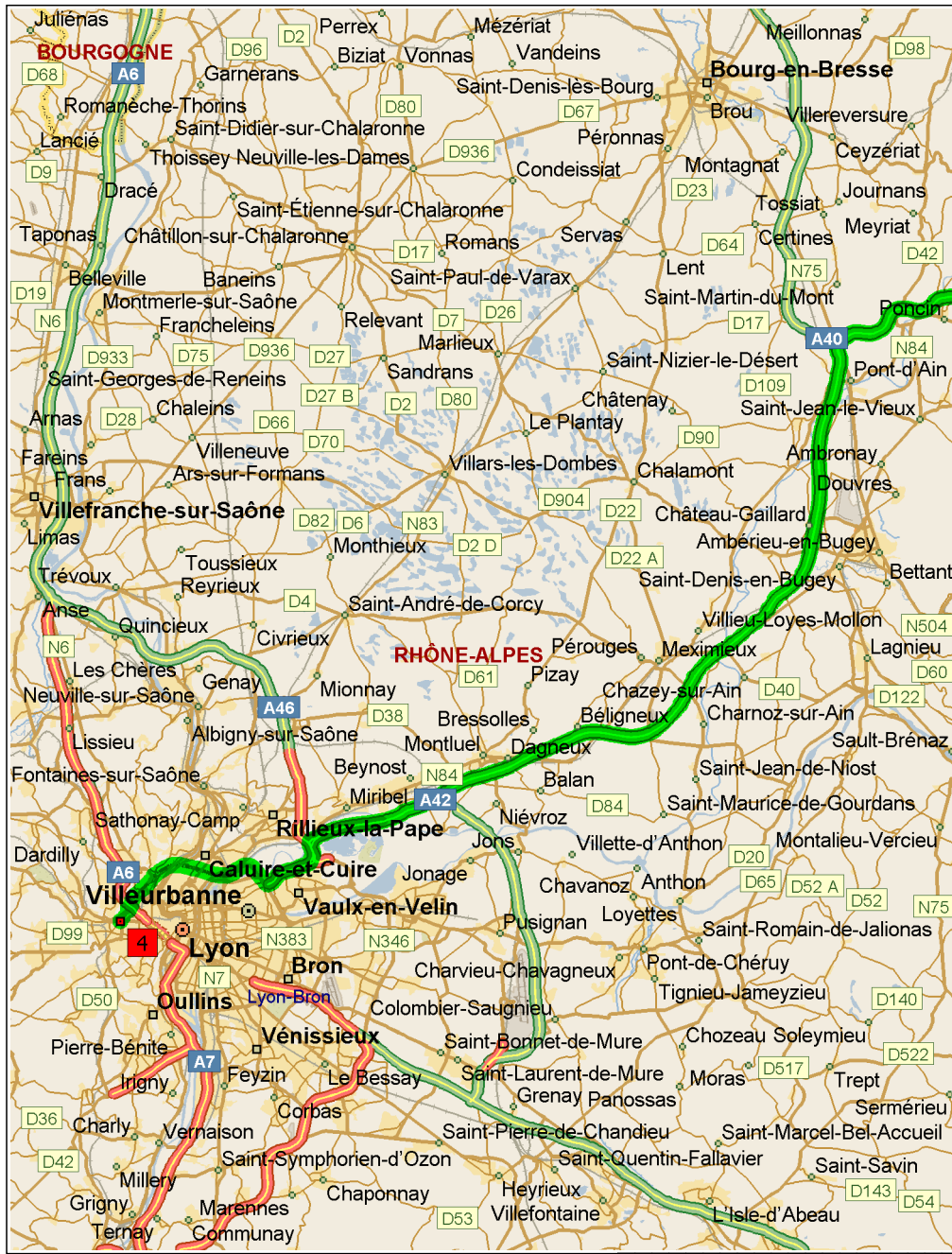
# Ferney-Voltaire à 1 rue des Genetières 69160 TASSIN LA DEMI LUNE

149,8 kilomètres; 1 heure, 35 minutes





- 15:30 0,0 km **1** Départ de Ferney-Voltaire sur Avenue Voltaire (ouest) pendant 0,1 km
- 15:30 0,1 km Tourner à DROITE (nord-ouest), prendre D35 B [Grand Rue] pendant 0,1 km
- 15:30 0,3 km Tourner à GAUCHE (ouest), prendre D35 B [Rue de l'Église] pendant 0,2 km
- 15:31 0,5 km Au rond-point, prendre la première sortie vers D35 B [Route de Prévenssin] pendant 2,0 km
- 15:33 2,5 km Continuer TOUT DROIT sur D35 B pendant 1,5 km
- 15:34 4,0 km Prendre D35 à DROITE (ouest) pendant 5,4 km
- 15:39 9,3 km Au rond-point, prendre la deuxième sortie vers D984 pendant 0,3 km
- 15:39 9,6 km **2** À D984, rester sur D984 (ouest) pendant 3,0 km
- 15:40 12,6 km Le nom de la route devient D884 pendant 10,6 km
- 15:46 23,2 km Au rond-point, prendre la deuxième sortie vers D984 pendant 2,8 km
- 15:48 26,1 km Prendre N206 à DROITE (ouest) pendant 9,5 km
- 15:57 35,6 km Le nom de la route devient N84 [Rue Paul Painlevé] pendant 0,2 km
- 15:57 35,8 km Au rond-point, prendre la deuxième sortie vers N508 [Place Gambetta] pendant 0,1 km
- 15:57 35,9 km Tourner à GAUCHE (sud-ouest), prendre N508 [Rue Lafayette] pendant 0,7 km
- 15:58 36,6 km Tourner à DROITE (nord), prendre D101 F [Carrefour de Savoie] pendant 0,4 km
- 15:59 37,0 km Au rond-point, prendre la troisième sortie vers D101 F [Route de Vouvray] pendant 0,8 km
- 16:00 37,8 km **3** À 57 D101 F, 01200 Bellegarde-sur-Valsérine, rester sur D101 F [Route de Vouvray] (ouest) pendant 0,7 km
- 16:00 38,5 km Tourner à GAUCHE (nord-ouest), prendre D101 pendant 0,5 km
- 16:00 39,0 km Prendre la bretelle à DROITE (nord-ouest) pendant 0,3 km
- 16:01 39,3 km Rester à DROITE afin de rester sur la bretelle pendant 0,7 km vers A40 / Nantua / Bourg en B. / Lyon / Paris
- 16:02 40,0 km \*Section à péage\* Déboucher sur A40 [E21] pendant 45,3 km



16:26	85,3 km	*Section à péage* Rester à DROITE sur A42 [E611] pendant 44,5 km vers Pont d'Ain / Saint-Exupéry / Lyon
16:49	129,9 km	Rester sur A42 [E61] (ouest) pendant 8,8 km
16:54	138,7 km	Prendre Porte de Croix-Luizet à DROITE (ouest) pendant 0,3 km vers Paris / Roanne / Lyon-Centre
16:54	138,9 km	Déboucher sur N383 [Boulevard Laurent Bonnevey] pendant 0,3 km
16:55	139,2 km	Le nom de la route devient Boulevard Périphérique Nord pendant 2,2 km
16:56	141,4 km	*Section à péage* Rester sur Boulevard Périphérique Nord [Teo] (sud-ouest) pendant 0,5 km
16:57	142,0 km	*Section à péage* Le nom de la route devient Tunnel de Caluire [Boulevard Périphérique Nord] pendant 3,5 km
17:00	145,5 km	*Section à péage* Le nom de la route devient Boulevard Périphérique Nord [Teo] pendant 2,0 km
17:02	147,4 km	Rester sur Boulevard Périphérique Nord [Teo] (ouest) pendant 1,1 km
17:03	148,6 km	Rester à DROITE sur Porte du Valvert pendant 0,1 km vers A6 / Paris / Roanne / Marseille / Lyon-Presqu'île / Porte du Valvert
17:03	148,7 km	À la sortie 1, prendre la bretelle [Porte du Valvert] à GAUCHE (sud) pendant 60 m vers Marseille / Lyon - Presqu'île / Porte du Valvert
17:03	148,7 km	Au rond-point, prendre la troisième sortie vers les routes locales pendant 0,3 km
17:04	149,0 km	Prendre Avenue Victor Hugo à DROITE (sud-ouest) pendant 0,8 km
17:05	149,8 km	Le nom de la route devient Place Pierre Vauboin [Avenue Victor Hugo] pendant 30 m
17:05	149,8 km	Tourner à GAUCHE (est), prendre N7 [Place Pierre Vauboin] pendant 20 m
17:05	149,8 km	<b>4</b> Arrivée Tassin-la-Demi-Lune

0 km 5 10 15 20