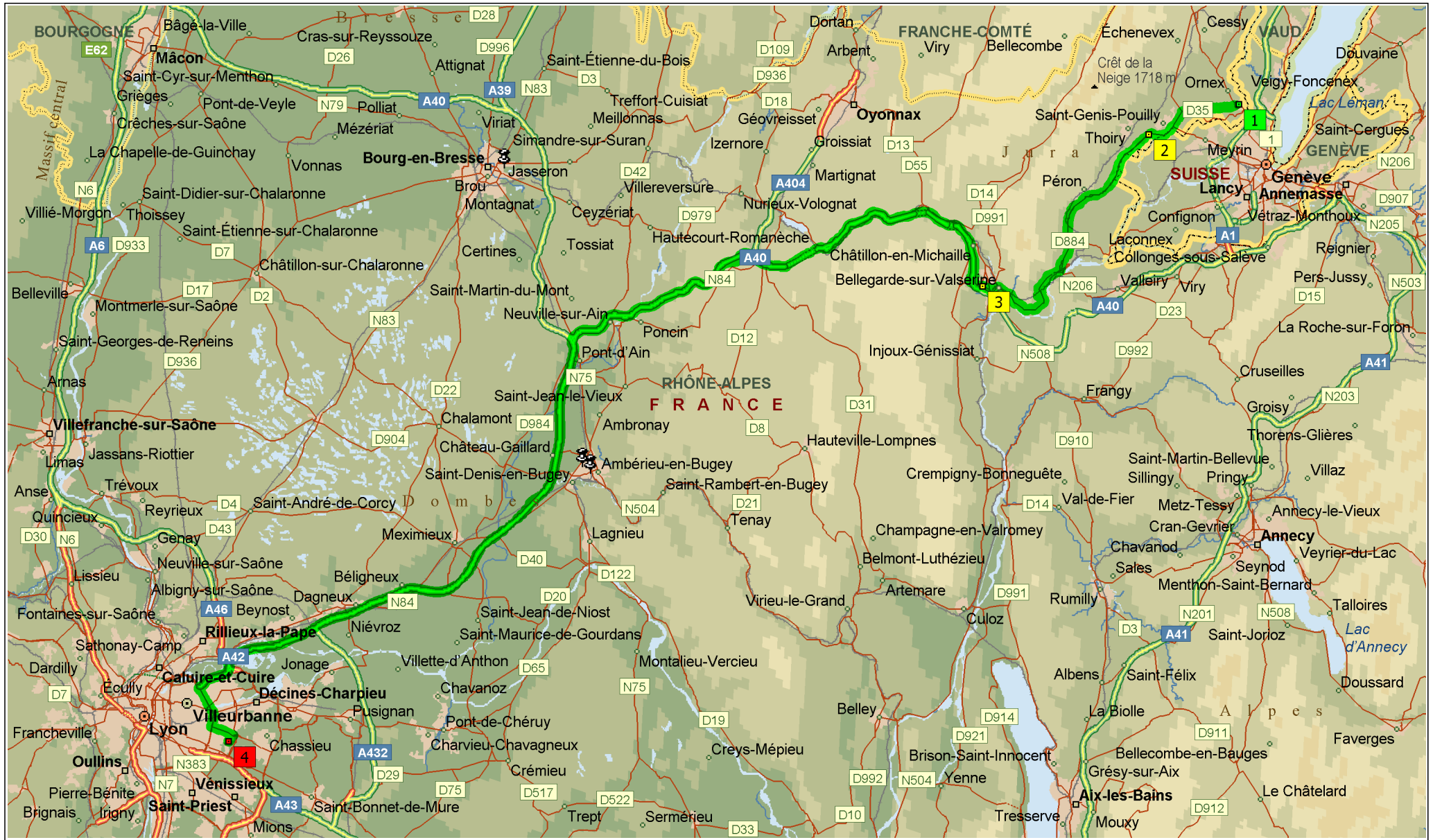
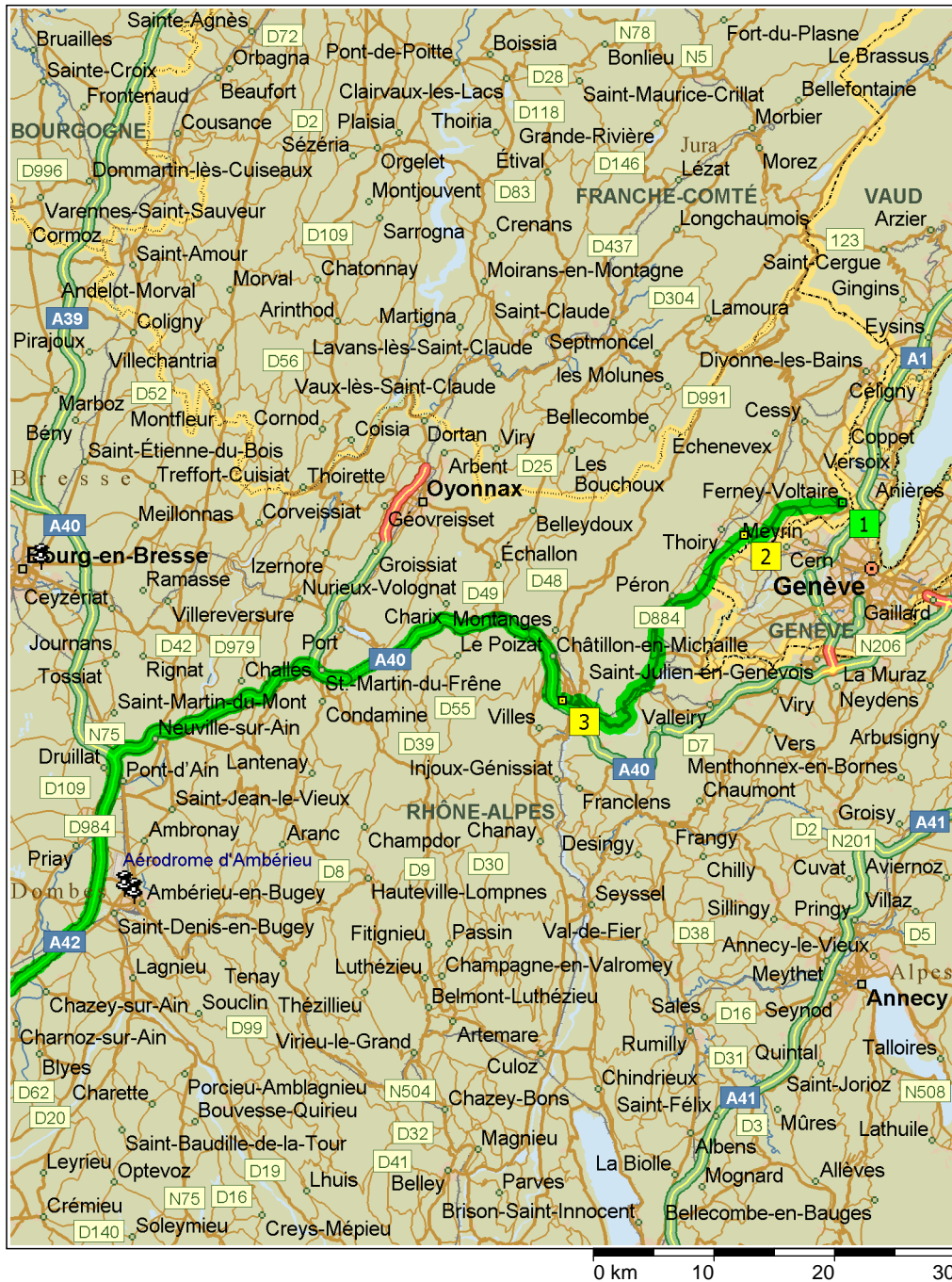


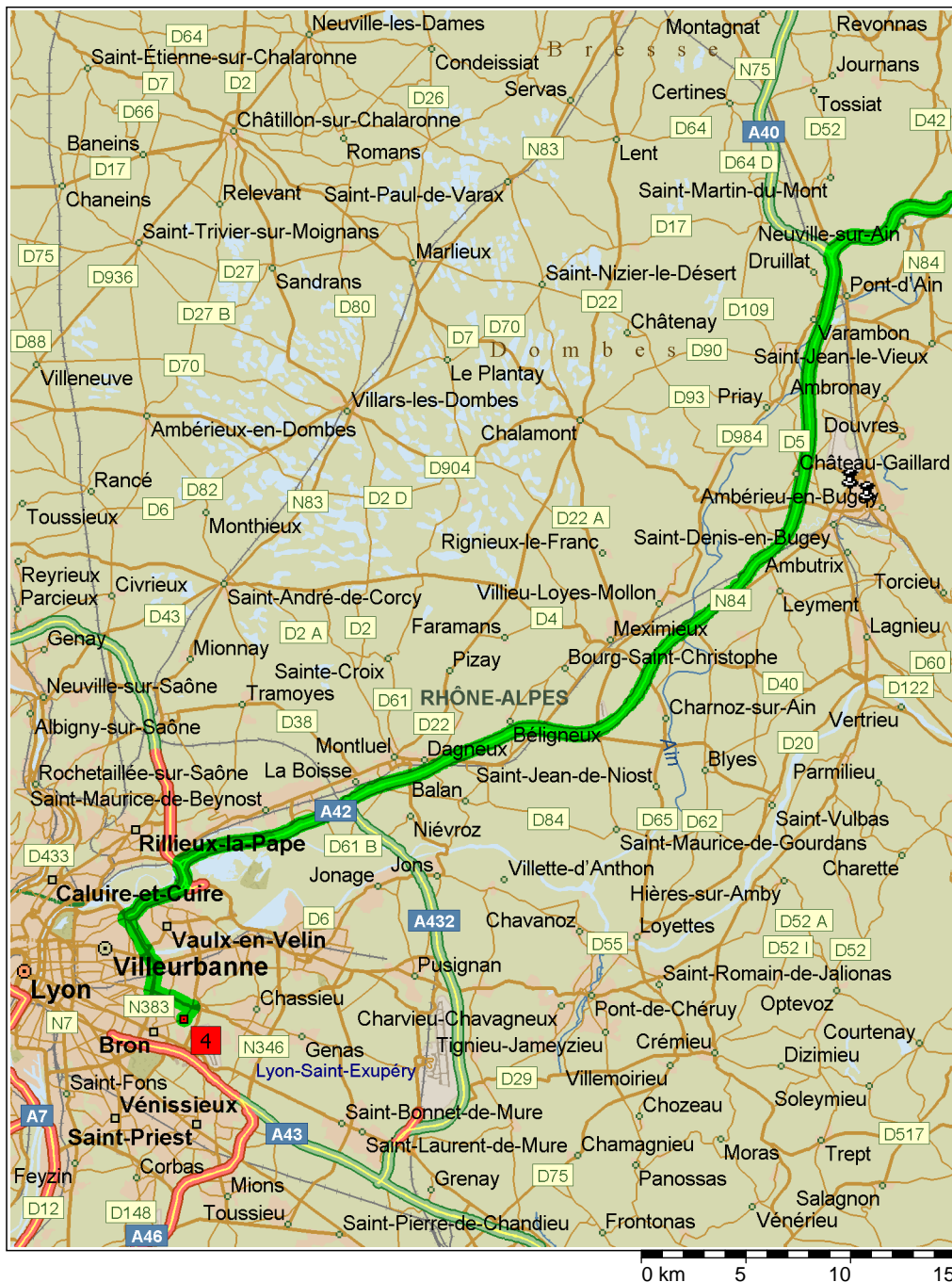
Ferney_Voltaire_59_ave_F_Mitterrand_69500_BRON

145,7 kilomètres; 1 heure, 32 minutes





- 13:15 0,0 km **1** Départ de Ferney-Voltaire sur Avenue Voltaire (ouest) pendant 0,1 km
- 13:15 0,1 km Tourner à DROITE (nord-ouest), prendre D35 B [Grand Rue] pendant 0,1 km
- 13:15 0,3 km Tourner à GAUCHE (ouest), prendre D35 B [Rue de l'Église] pendant 0,2 km
- 13:16 0,5 km Au rond-point, prendre la première sortie vers D35 B [Route de Prévenssin] pendant 2,0 km
- 13:18 2,5 km Continuer TOUT DROIT sur D35 B pendant 1,5 km
- 13:19 4,0 km Prendre D35 à DROITE (ouest) pendant 5,4 km
- 13:24 9,3 km Au rond-point, prendre la deuxième sortie vers D984 pendant 0,3 km
- 13:24 9,6 km **2** À D984, rester sur D984 (ouest) pendant 3,0 km
- 13:25 12,6 km Le nom de la route devient D884 pendant 10,6 km
- 13:31 23,2 km Au rond-point, prendre la deuxième sortie vers D984 pendant 2,8 km
- 13:33 26,1 km Prendre N206 à DROITE (ouest) pendant 9,5 km
- 13:42 35,6 km Le nom de la route devient N84 [Rue Paul Painlevé] pendant 0,2 km
- 13:42 35,8 km Au rond-point, prendre la deuxième sortie vers N508 [Place Gambetta] pendant 0,1 km
- 13:42 35,9 km Tourner à GAUCHE (sud-ouest), prendre N508 [Rue Lafayette] pendant 0,7 km
- 13:43 36,6 km Tourner à DROITE (nord), prendre D101 F [Carrefour de Savoie] pendant 0,4 km
- 13:44 37,0 km Au rond-point, prendre la troisième sortie vers D101 F [Route de Vouvray] pendant 0,8 km
- 13:45 37,8 km **3** À 57 D101 F, 01200 Bellegarde-sur-Valsérine, rester sur D101 F [Route de Vouvray] (ouest) pendant 0,7 km
- 13:45 38,5 km Tourner à GAUCHE (nord-ouest), prendre D101 pendant 0,5 km
- 13:45 39,0 km Prendre la bretelle à DROITE (nord-ouest) pendant 0,3 km
- 13:46 39,3 km Rester à DROITE afin de rester sur la bretelle pendant 0,7 km vers A40 / Nantua / Bourg en B. / Lyon / Paris
- 13:47 40,0 km *Section à péage* Déboucher sur A40 [E21] pendant 45,3 km



- 14:11 85,3 km *Section à péage* Rester à DROITE sur A42 [E611] pendant 44,5 km vers Pont d'Ain / Saint-Exupéry / Lyon
- 14:34 129,9 km Rester sur A42 [E61] (ouest) pendant 8,8 km
- 14:39 138,7 km Continuer TOUT DROIT sur Porte de Croix-Luizet pendant 0,5 km vers N383 / Marseille / Grenoble / Périphérique Sud / Porte de Cusset
- 14:40 139,2 km Déboucher sur N383 [Boulevard Laurent Bonnevey] pendant 3,3 km
- 14:42 142,4 km Rester à DROITE sur les routes locales pendant 0,4 km vers Bron-Terrailon / Lyon-Montchat / Chassieu / Genas / Les Sept Chemins
- 14:43 142,8 km Tourner à GAUCHE (est), prendre Route de Genas pendant 90 m
- 14:43 142,9 km Le nom de la route devient D29 [Route de Genas] pendant 2,0 km
- 14:46 145,0 km Au rond-point, prendre la première sortie vers D112 [Avenue Salvador Allende] pendant 0,7 km
- 14:47 145,6 km Entrer dans le rond-point pendant 40 m
- 14:47 145,7 km 4 Arrivée 59 Avenue François Mitterrand, 69500 Bron