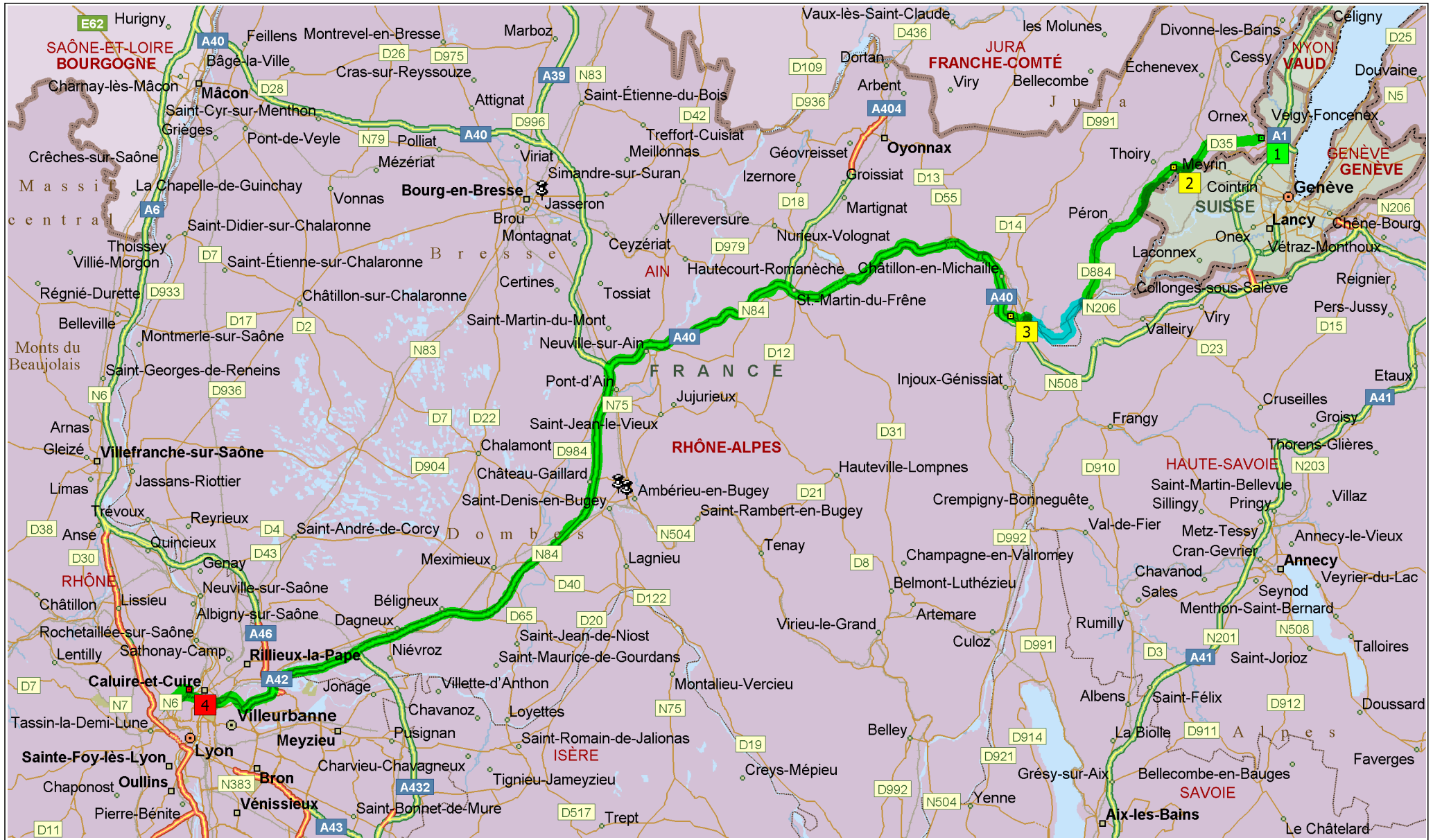
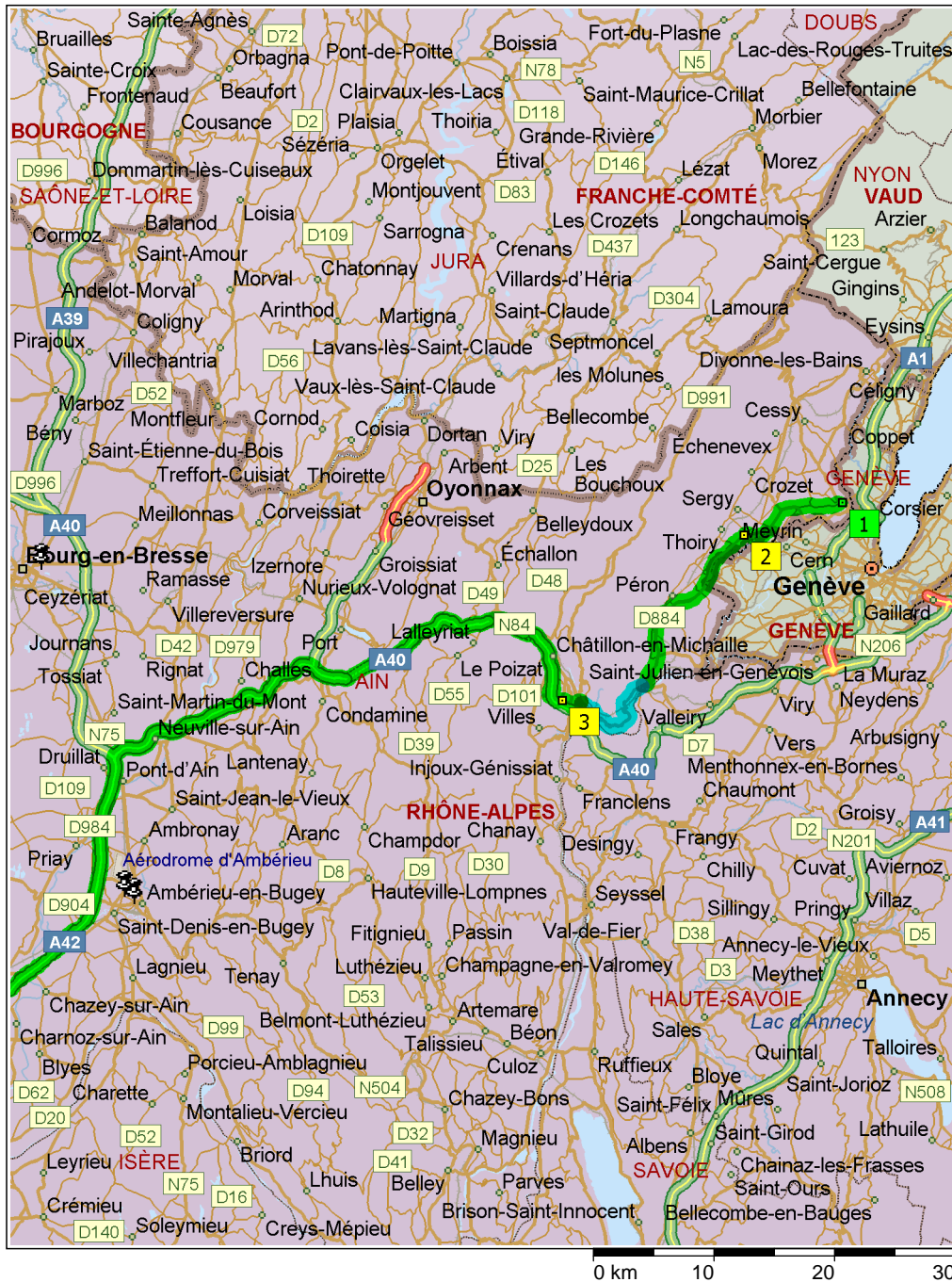


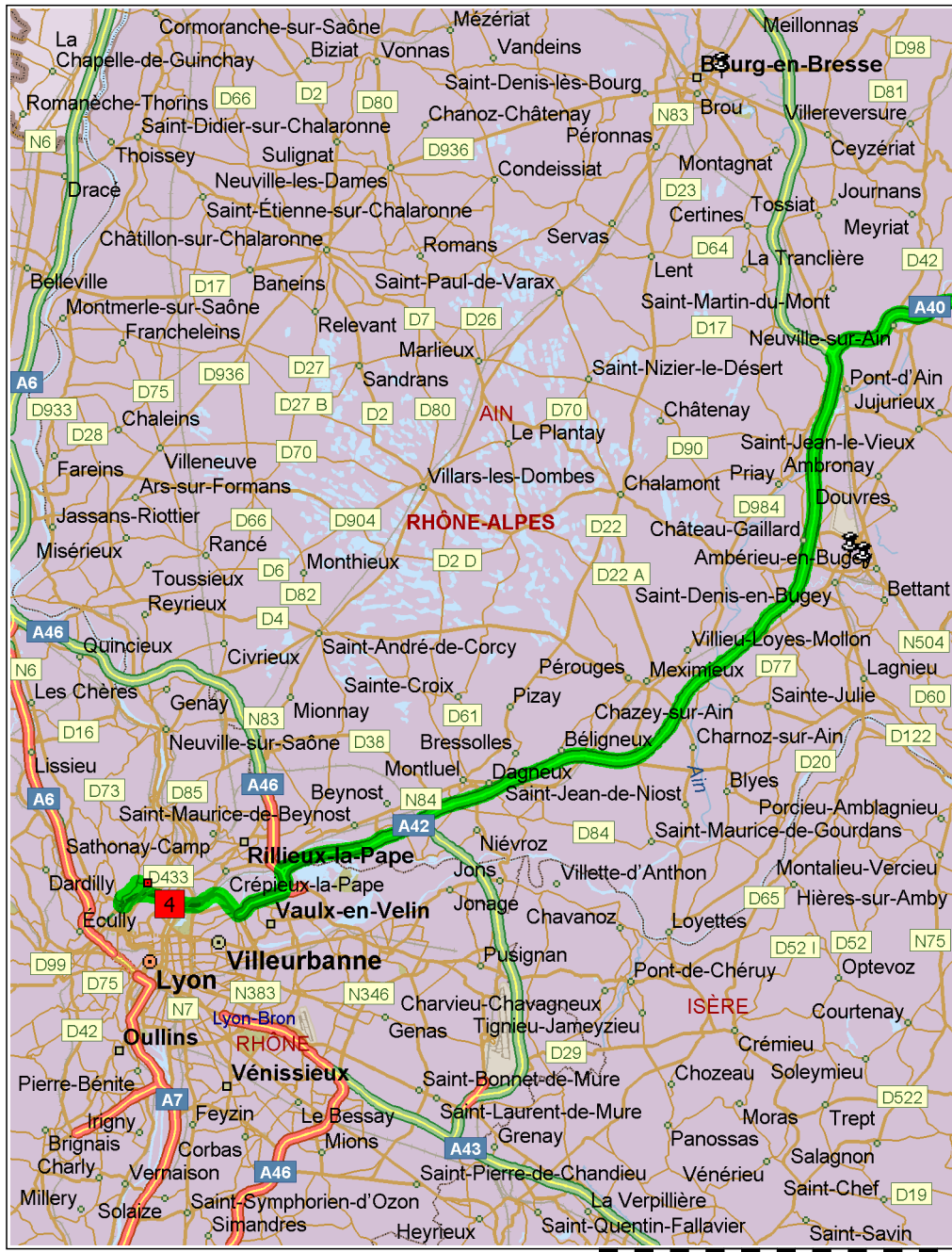
Ferney-Voltaire à place schonberg, 69009 Lyon

148,6 kilomètres; 1 heure, 37 minutes





- 12:30 0,0 km **1** Départ de Ferney-Voltaire sur Avenue Voltaire (ouest) pendant 0,1 km
- 12:30 0,1 km Tourner à DROITE (nord-ouest), prendre D35 B [Grand Rue] pendant 0,1 km
- 12:30 0,3 km Tourner à GAUCHE (ouest), prendre D35 B [Rue de l'Église] pendant 0,2 km
- 12:31 0,5 km Au rond-point, prendre la première sortie vers D35 B [Route de Prévenssin] pendant 2,0 km
- 12:33 2,5 km Continuer TOUT DROIT sur D35 B pendant 1,5 km
- 12:34 4,0 km Prendre D35 à DROITE (ouest) pendant 5,4 km
- 12:39 9,3 km Au rond-point, prendre la deuxième sortie vers D984 pendant 0,3 km
- 12:39 9,6 km **2** À D984, rester sur D984 (ouest) pendant 3,0 km
- 12:40 12,6 km Le nom de la route devient D884 pendant 10,6 km
- 12:46 23,2 km Au rond-point, prendre la deuxième sortie vers D984 pendant 2,8 km
- 12:48 26,1 km Prendre N206 à DROITE (ouest) pendant 9,5 km
- 12:57 35,6 km Le nom de la route devient N84 [Rue Paul Painlevé] pendant 0,2 km
- 12:57 35,8 km Au rond-point, prendre la deuxième sortie vers N508 [Place Gambetta] pendant 0,1 km
- 12:57 35,9 km Tourner à GAUCHE (sud-ouest), prendre N508 [Rue Lafayette] pendant 0,7 km
- 12:58 36,6 km Tourner à DROITE (nord), prendre D101 F [Carrefour de Savoie] pendant 0,4 km
- 12:59 37,0 km Au rond-point, prendre la troisième sortie vers D101 F [Route de Vouvray] pendant 0,8 km
- 13:00 37,8 km **3** À 57 D101 F, 01200 Bellegarde-sur-Valsérine, rester sur D101 F [Route de Vouvray] (ouest) pendant 0,7 km
- 13:00 38,5 km Tourner à GAUCHE (nord-ouest), prendre D101 pendant 0,5 km
- 13:00 39,0 km Prendre la bretelle à DROITE (nord-ouest) pendant 0,3 km
- 13:01 39,3 km Rester à DROITE afin de rester sur la bretelle pendant 0,7 km vers A40 / Nantua / Bourg en B. / Lyon / Paris
- 13:02 40,0 km *Section à péage* Déboucher sur A40 [E21] pendant 45,3 km



- 13:26 85,3 km *Section à péage* Rester à DROITE sur A42 [E611] pendant 44,5 km vers Pont d'Ain / Saint-Exupéry / Lyon
- 13:49 129,9 km Rester sur A42 [E61] (ouest) pendant 8,8 km
- 13:54 138,7 km Prendre Porte de Croix-Luizet à DROITE (ouest) pendant 0,3 km vers Paris / Roanne / Lyon-Centre
- 13:54 138,9 km Déboucher sur N383 [Boulevard Laurent Bonnevey] pendant 0,3 km
- 13:55 139,2 km Le nom de la route devient Boulevard Périphérique Nord pendant 2,2 km
- 13:56 141,4 km *Section à péage* Rester sur Boulevard Périphérique Nord [Teo] (sud-ouest) pendant 0,5 km
- 13:57 142,0 km *Section à péage* Le nom de la route devient Tunnel de Caluire [Boulevard Périphérique Nord] pendant 3,5 km
- 14:00 145,5 km *Section à péage* Le nom de la route devient Boulevard Périphérique Nord [Teo] pendant 0,2 km
- 14:00 145,7 km Rester à DROITE sur la bretelle pendant 0,1 km
- 14:01 145,8 km Prendre la bretelle (DROITE) sur Rue Pierre Baizet pendant 0,5 km vers St Didier St Cyr St Rambert le Haut Rochecardon / St Cyr St Rambert le Haut Rochecardon / St Rambert le Haut Rochecardon / Les Monts d'Or
- 14:02 146,3 km Tourner à DROITE (nord), prendre D21 [Rue de Saint-Cyr] pendant 1,7 km
- 14:05 148,0 km Tourner à DROITE (est), prendre Rue Hector Berlioz pendant 0,3 km
- 14:06 148,3 km Tourner à DROITE (sud), prendre Rue Jean-Baptiste Chopin pendant 0,1 km
- 14:07 148,4 km Le nom de la route devient Rue Gabriel Chevallier pendant 0,2 km
- 14:07 148,6 km 4 Arrivée Place Schonberg, 69009 Lyon

0 km 5 10 15 20