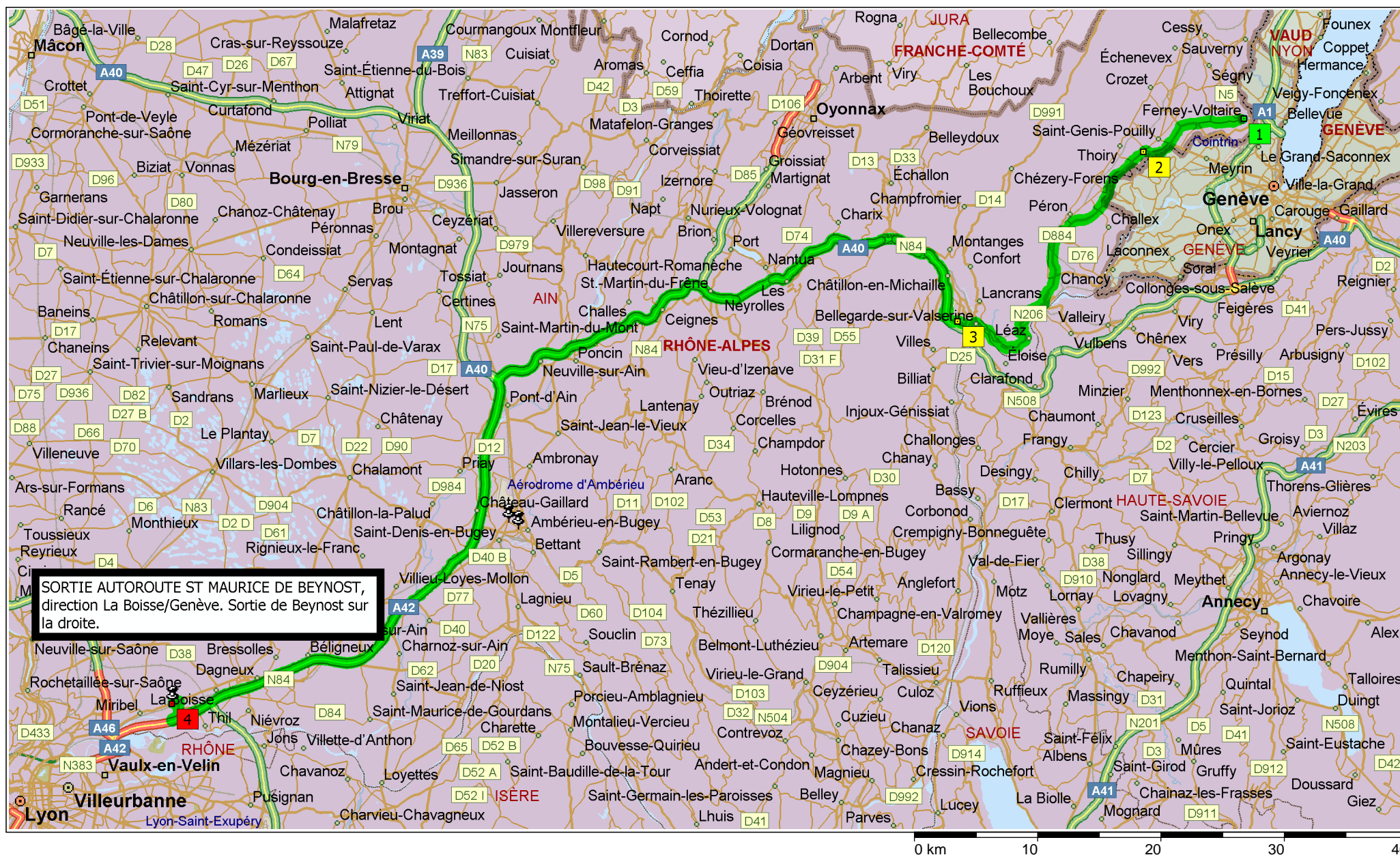
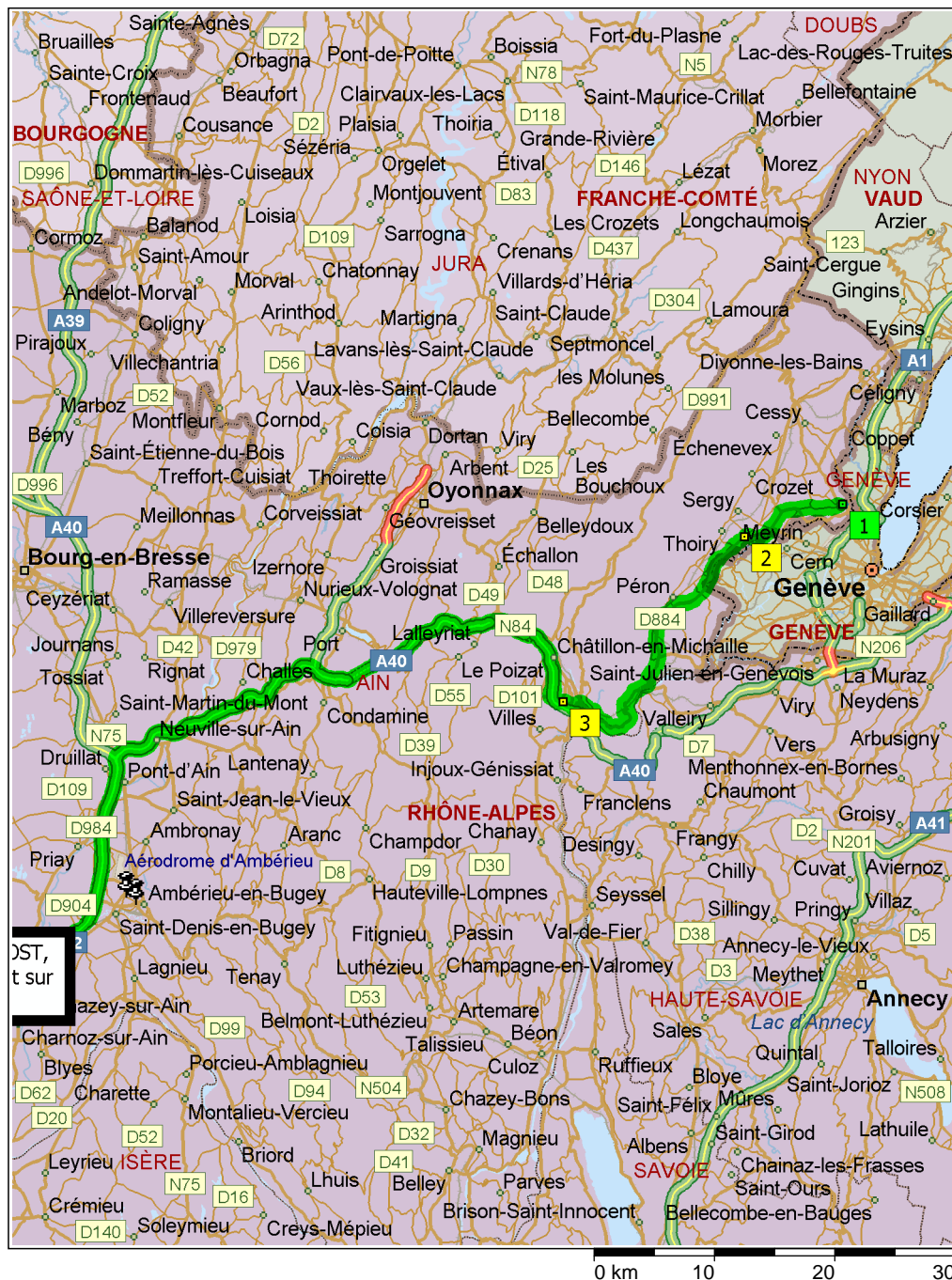


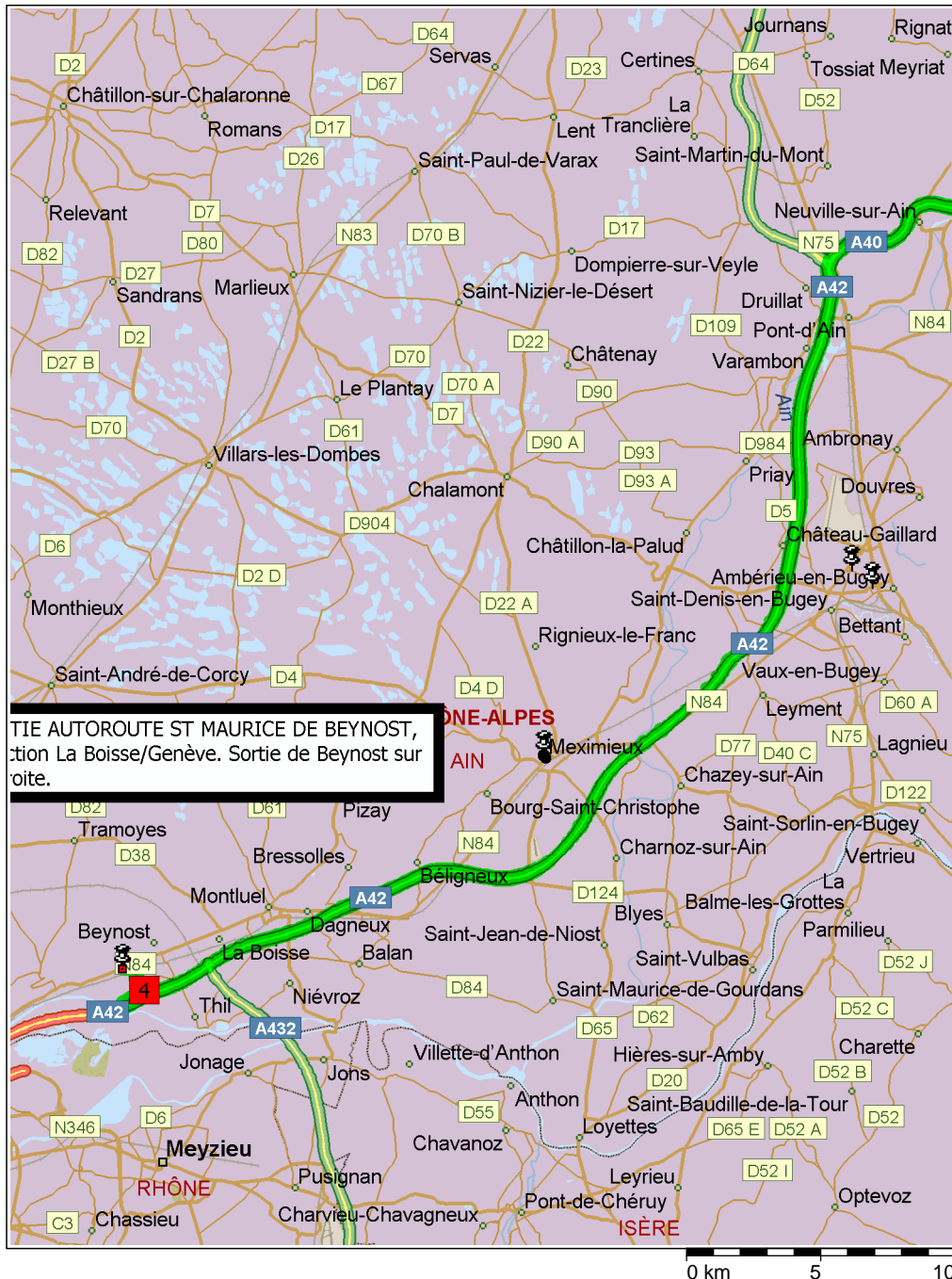
# Ferney-Voltaire à gymnase louis amstrong rue de geneve, 01700 Beynost

131,9 kilomètres; 1 heure, 21 minutes





12:45	0,0 km	<b>1</b> Départ de Ferney-Voltaire sur Avenue Voltaire (ouest) pendant 0,1 km
12:45	0,1 km	Tourner à DROITE (nord-ouest), prendre D35 B [Grand Rue] pendant 0,1 km
12:45	0,3 km	Tourner à GAUCHE (ouest), prendre D35 B [Rue de l'Église] pendant 0,2 km
12:46	0,5 km	Au rond-point, prendre la première sortie vers D35 B [Route de Prévenssin] pendant 2,0 km
12:48	2,5 km	Continuer TOUT DROIT sur D35 B pendant 1,5 km
12:49	4,0 km	Prendre D35 à DROITE (ouest) pendant 5,4 km
12:54	9,3 km	Au rond-point, prendre la deuxième sortie vers D984 pendant 0,3 km
12:54	9,6 km	<b>2</b> À D984, rester sur D984 (ouest) pendant 3,0 km
12:55	12,6 km	Le nom de la route devient D884 pendant 10,6 km
13:01	23,2 km	Au rond-point, prendre la deuxième sortie vers D984 pendant 2,8 km
13:03	26,1 km	Prendre N206 à DROITE (ouest) pendant 9,5 km
13:12	35,6 km	Le nom de la route devient N84 [Rue Paul Painlevé] pendant 0,2 km
13:12	35,8 km	Au rond-point, prendre la deuxième sortie vers N508 [Place Gambetta] pendant 0,1 km
13:12	35,9 km	Tourner à GAUCHE (sud-ouest), prendre N508 [Rue Lafayette] pendant 0,7 km
13:13	36,6 km	Tourner à DROITE (nord), prendre D101 F [Carrefour de Savoie] pendant 0,4 km
13:14	37,0 km	Au rond-point, prendre la troisième sortie vers D101 F [Route de Vouvray] pendant 0,8 km
13:15	37,8 km	<b>3</b> À 57 D101 F, 01200 Bellegarde-sur-Valsérine, rester sur D101 F [Route de Vouvray] (ouest) pendant 0,7 km
13:15	38,5 km	Tourner à GAUCHE (nord-ouest), prendre D101 pendant 0,5 km
13:15	39,0 km	Prendre la bretelle à DROITE (nord-ouest) pendant 0,3 km
13:16	39,3 km	Rester à DROITE afin de rester sur la bretelle pendant 0,7 km vers A40 / Nantua / Bourg en B. / Lyon / Paris
13:17	40,0 km	*Section à péage* Déboucher sur A40 [E21] pendant 45,3 km



- 13:41 85,3 km \*Section à péage\* Rester à DROITE sur A42 [E611] pendant 43,9 km vers Pont d'Ain / Saint-Exupéry / Lyon
- 14:04 129,2 km À la sortie 5, rester à DROITE sur la bretelle [Échangeur de Montluel-Beynost] pendant 0,4 km vers Beynost / St Maurice de Beynost / Miribel-Centre
- 14:04 129,6 km Continuer TOUT DROIT sur Échangeur de Montluel-Beynost pendant 30 m
- 14:04 129,6 km Continuer TOUT DROIT sur les routes locales pendant 0,2 km
- 14:04 129,8 km Au rond-point, prendre la deuxième sortie vers N1084 pendant 1,6 km
- 14:05 131,3 km Tourner à GAUCHE (ouest), prendre N84 [Route de Genève] pendant 0,6 km
- 14:06 131,9 km 4 Arrivée Route de Genève, 01700 Beynost [Route de Genève, 01700 Beynost]