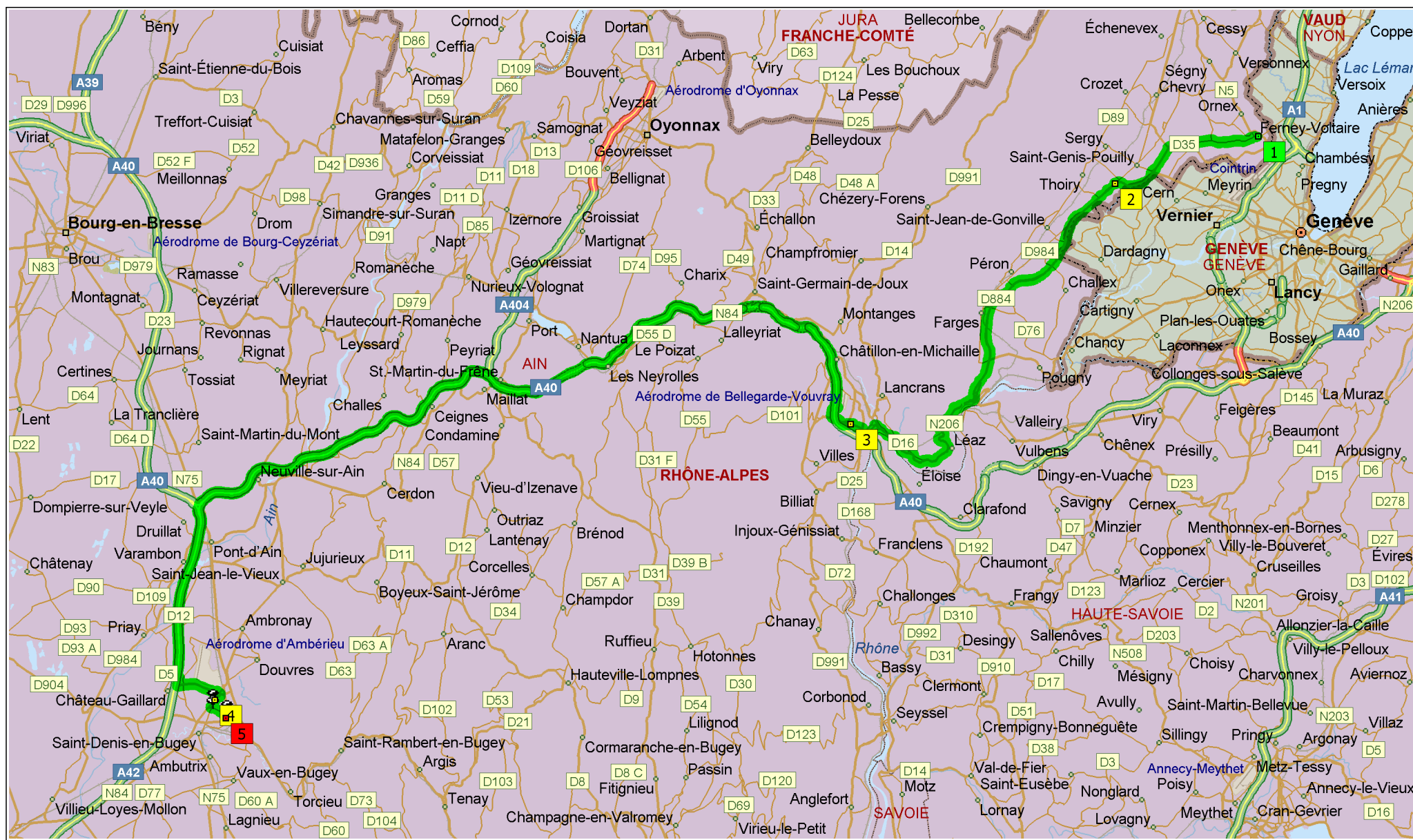
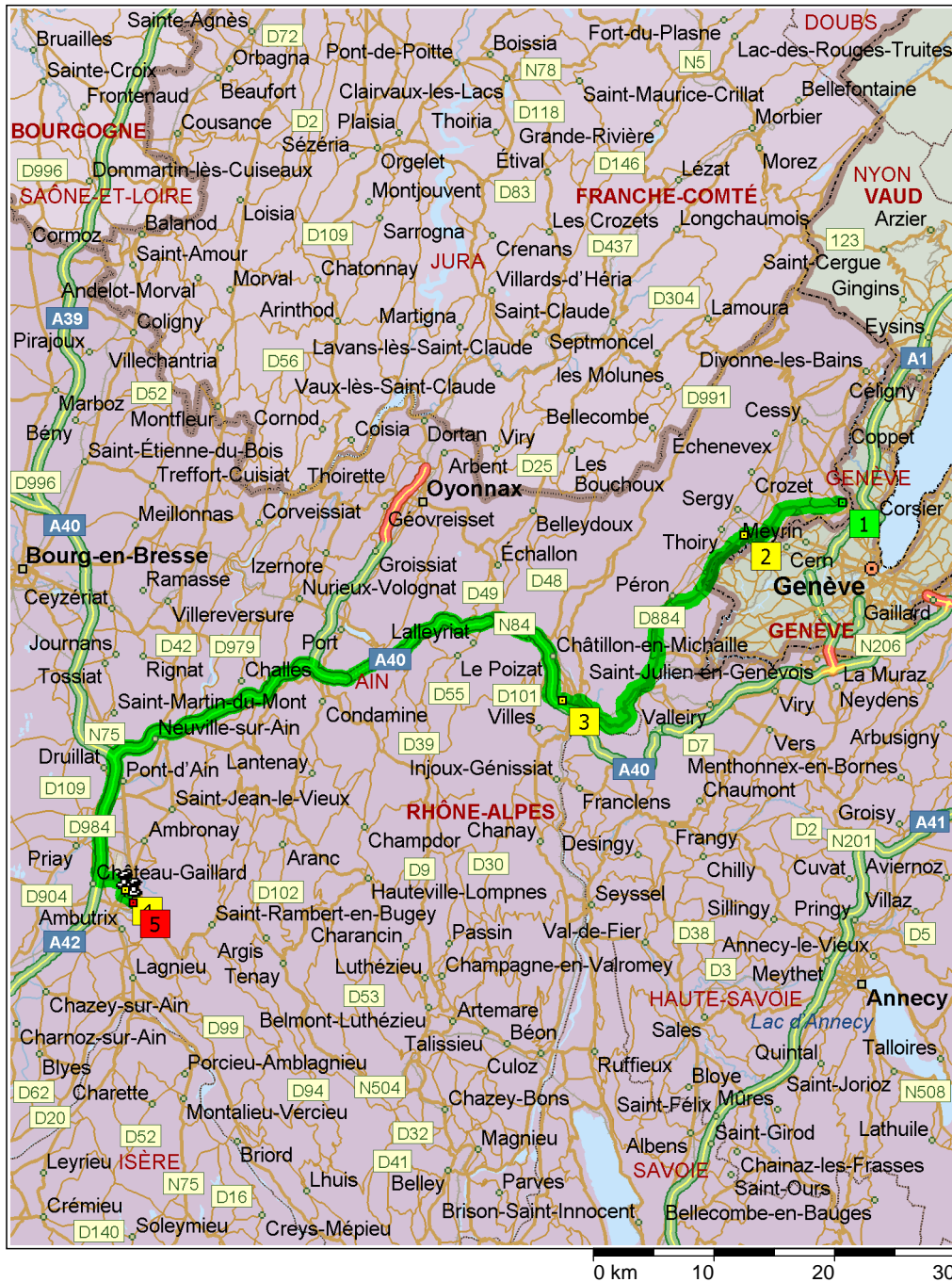


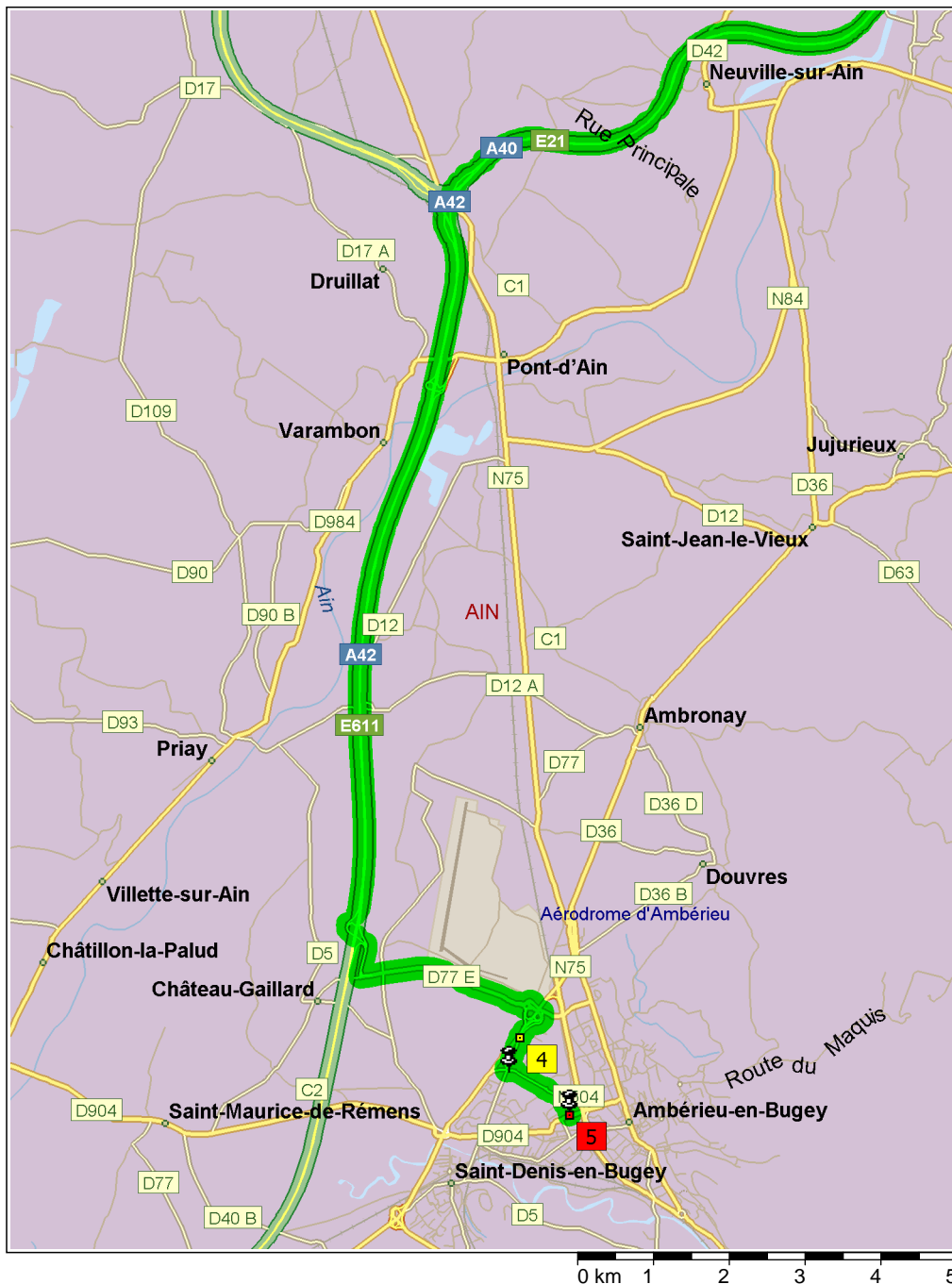
Ferney-Voltaire à 5 avenue leon blum, 01500 Amberieu

101,5 kilomètres; 1 heure, 10 minutes





- 12:30 0,0 km **1** Départ de Ferney-Voltaire sur Avenue Voltaire (ouest) pendant 0,1 km
- 12:30 0,1 km Tourner à DROITE (nord-ouest), prendre D35 B [Grand Rue] pendant 0,1 km
- 12:30 0,3 km Tourner à GAUCHE (ouest), prendre D35 B [Rue de l'Église] pendant 0,2 km
- 12:31 0,5 km Au rond-point, prendre la première sortie vers D35 B [Route de Prévessin] pendant 2,0 km
- 12:33 2,5 km Continuer TOUT DROIT sur D35 B pendant 1,5 km
- 12:34 4,0 km Prendre D35 à DROITE (ouest) pendant 5,4 km
- 12:39 9,3 km Au rond-point, prendre la deuxième sortie vers D984 pendant 0,3 km
- 12:39 9,6 km **2** À D984, rester sur D984 (ouest) pendant 3,0 km
- 12:40 12,6 km Le nom de la route devient D884 pendant 10,6 km
- 12:46 23,2 km Au rond-point, prendre la deuxième sortie vers D984 pendant 2,8 km
- 12:48 26,1 km Prendre N206 à DROITE (ouest) pendant 9,5 km
- 12:57 35,6 km Le nom de la route devient N84 [Rue Paul Painlevé] pendant 0,2 km
- 12:57 35,8 km Au rond-point, prendre la deuxième sortie vers N508 [Place Gambetta] pendant 0,1 km
- 12:57 35,9 km Tourner à GAUCHE (sud-ouest), prendre N508 [Rue Lafayette] pendant 0,7 km
- 12:58 36,6 km Tourner à DROITE (nord), prendre D101 F [Carrefour de Savoie] pendant 0,4 km
- 12:59 37,0 km Au rond-point, prendre la troisième sortie vers D101 F [Route de Vouvray] pendant 0,8 km
- 13:00 37,8 km **3** À 57 D101 F, 01200 Bellegarde-sur-Valserine, rester sur D101 F [Route de Vouvray] (ouest) pendant 0,7 km
- 13:00 38,5 km Tourner à GAUCHE (nord-ouest), prendre D101 pendant 0,5 km
- 13:00 39,0 km Prendre la bretelle à DROITE (nord-ouest) pendant 0,3 km
- 13:01 39,3 km Rester à DROITE afin de rester sur la bretelle pendant 0,7 km vers A40 / Nantua / Bourg en B. / Lyon / Paris
- 13:02 40,0 km *Section à péage* Déboucher sur A40 [E21] pendant 45,3 km



- 13:26 85,3 km *Section à péage* Rester à DROITE sur A42 [E611] pendant 10,0 km vers Pont d'Ain / Saint-Exupéry / Lyon
- 13:31 95,3 km À la sortie 8, rester à DROITE sur la bretelle pendant 1,3 km vers Lagnieu / Ambérieu en B. / Chambéry / Grenoble
- 13:33 96,6 km Rester à DROITE afin de rester sur la bretelle pendant 0,1 km
- 13:33 96,7 km Tourner à GAUCHE (est), prendre D77 pendant 0,3 km
- 13:33 97,0 km Continuer TOUT DROIT sur D77 E pendant 2,0 km
- 13:35 99,0 km Au rond-point, prendre la troisième sortie vers Avenue du Colonel Chambonnet pendant 0,4 km
- 13:35 99,4 km Rester à DROITE sur les routes locales pendant 50 m
- 13:36 99,5 km Continuer TOUT DROIT sur Avenue de la Libération pendant 0,5 km
- 13:37 99,9 km **4** À Avenue de la Libération, 01500 Ambérieu-en-Bugey, rester sur Avenue de la Libération (sud-ouest) pendant 0,4 km
- 13:38 100,4 km Au rond-point, prendre la troisième sortie vers Avenue Léon Blum pendant 1,1 km
- 13:40 101,5 km **5** Arrivée 5 Avenue Léon Blum, 01500 Ambérieu-en-Bugey [5 Avenue Léon Blum, 01500 Ambérieu-en-Bugey]

0 km 1 2 3 4 5