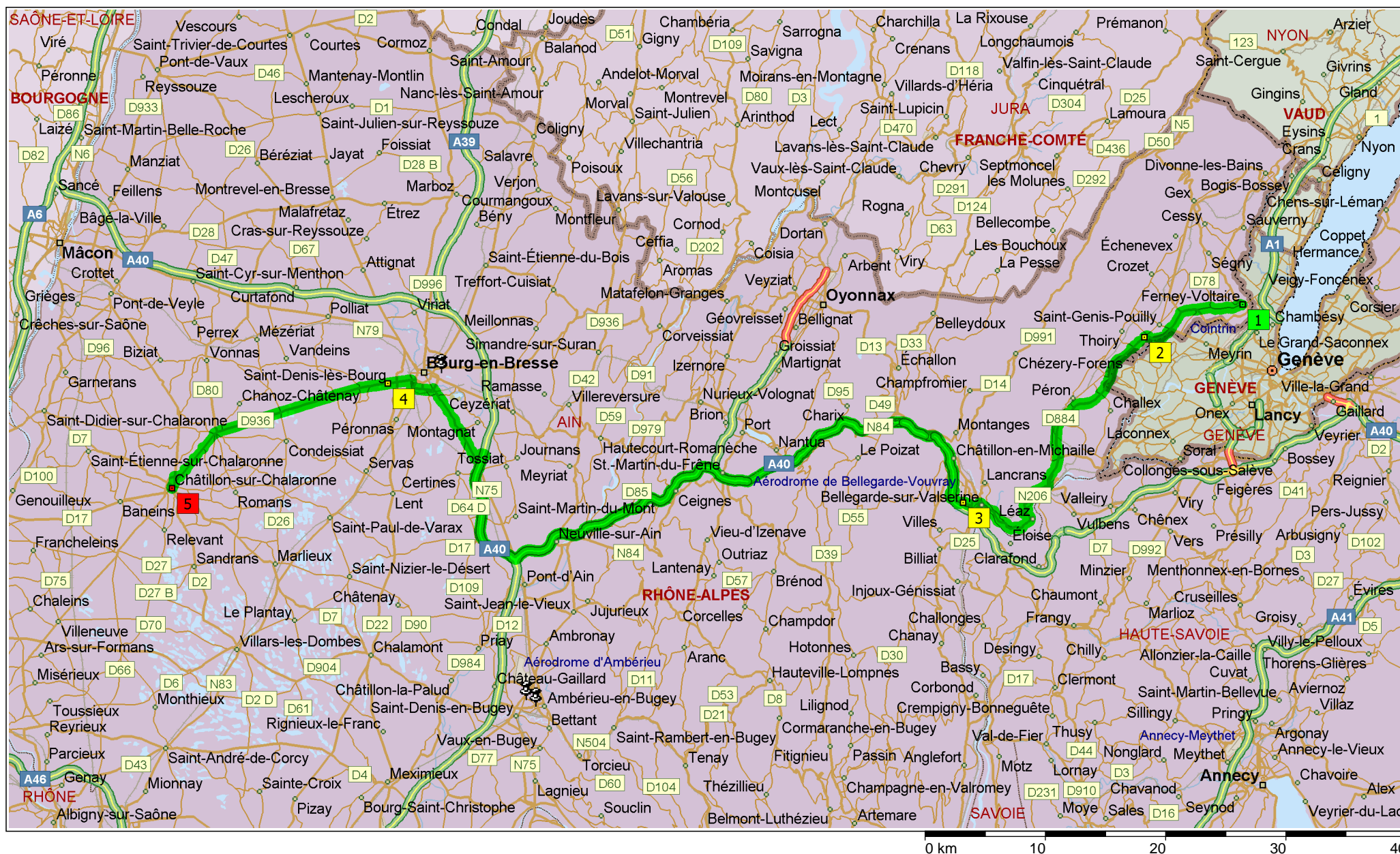
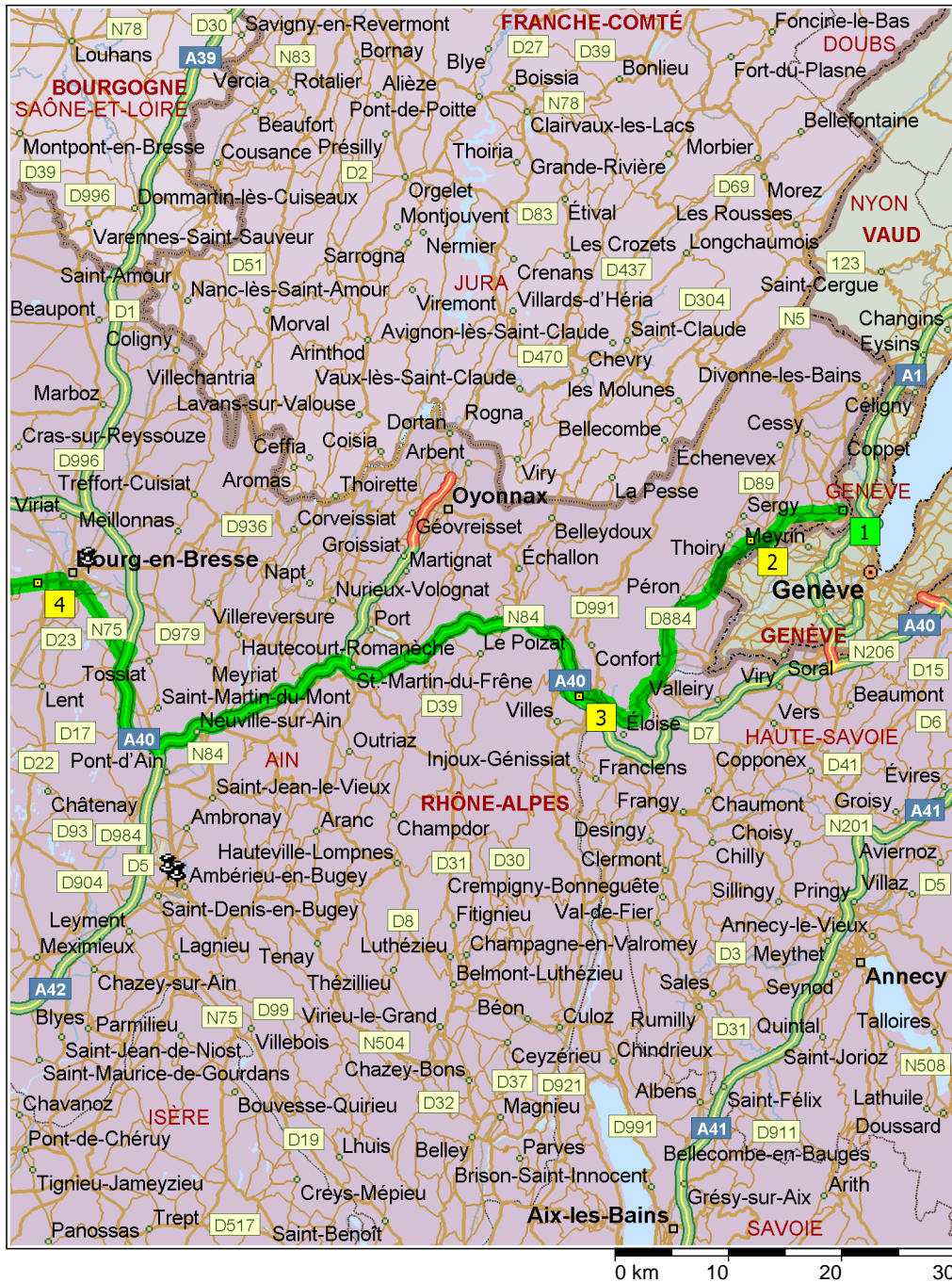


Ferney-Voltaire à 396 avenue F Mitterrand, 01400 chatillon

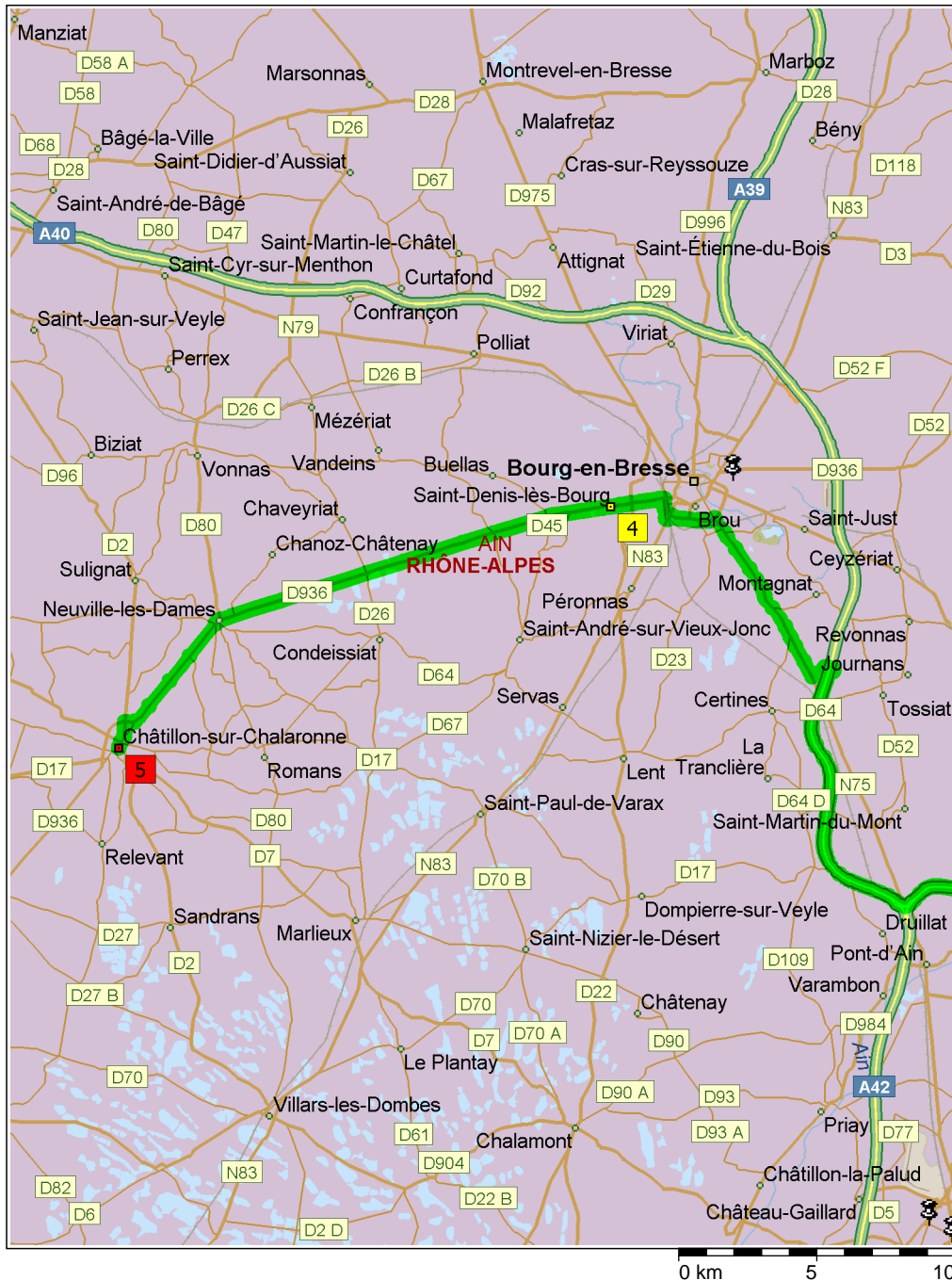
130,2 kilomètres; 1 heure, 35 minutes





- 12:30 0,0 km **1** Départ de Ferney-Voltaire sur Avenue Voltaire (ouest) pendant 0,1 km
- 12:30 0,1 km Tourner à DROITE (nord-ouest), prendre D35 B [Grand Rue] pendant 0,1 km
- 12:30 0,3 km Tourner à GAUCHE (ouest), prendre D35 B [Rue de l'Église] pendant 0,2 km
- 12:31 0,5 km Au rond-point, prendre la première sortie vers D35 B [Route de Prévessin] pendant 2,0 km
- 12:33 2,5 km Continuer TOUT DROIT sur D35 B pendant 1,5 km
- 12:34 4,0 km Prendre D35 à DROITE (ouest) pendant 5,4 km
- 12:39 9,3 km Au rond-point, prendre la deuxième sortie vers D984 pendant 0,3 km
- 12:39 9,6 km **2** À D984, rester sur D984 (ouest) pendant 3,0 km
- 12:40 12,6 km Le nom de la route devient D884 pendant 10,6 km
- 12:46 23,2 km Au rond-point, prendre la deuxième sortie vers D984 pendant 2,8 km
- 12:48 26,1 km Prendre N206 à DROITE (ouest) pendant 9,5 km
- 12:57 35,6 km Le nom de la route devient N84 [Rue Paul Painlevé] pendant 0,2 km
- 12:57 35,8 km Au rond-point, prendre la deuxième sortie vers N508 [Place Gambetta] pendant 0,1 km
- 12:57 35,9 km Tourner à GAUCHE (sud-ouest), prendre N508 [Rue Lafayette] pendant 0,7 km
- 12:58 36,6 km Tourner à DROITE (nord), prendre D101 F [Carrefour de Savoie] pendant 0,4 km
- 12:59 37,0 km Au rond-point, prendre la troisième sortie vers D101 F [Route de Vouvray] pendant 0,8 km
- 13:00 37,8 km **3** À 57 D101 F, 01200 Bellegarde-sur-Valsérine, rester sur D101 F [Route de Vouvray] (ouest) pendant 0,7 km
- 13:00 38,5 km Tourner à GAUCHE (nord-ouest), prendre D101 pendant 0,5 km
- 13:00 39,0 km Prendre la bretelle à DROITE (nord-ouest) pendant 0,3 km
- 13:01 39,3 km Rester à DROITE afin de rester sur la bretelle pendant 0,7 km vers A40 / Nantua / Bourg en B. / Lyon / Paris
- 13:02 40,0 km *Section à péage* Déboucher sur A40 [E21] pendant 56,1 km

0 km 10 20 30



- 13:31 96,2 km À la sortie 7, continuer TOUT DROIT sur la bretelle [Échangeur de Bourg-Sud] pendant 0,4 km vers Bourg-Sud
- 13:32 96,6 km Prendre Échangeur de Bourg-Sud à GAUCHE (nord-est) pendant 1,0 km
- 13:34 97,6 km Tourner à DROITE (nord), prendre N75 pendant 6,8 km
- 13:40 104,4 km Tourner à GAUCHE (sud-ouest), prendre Boulevard du 8 Mai 1945 pendant 0,6 km
- 13:41 105,0 km Au rond-point, prendre la troisième sortie vers Boulevard Paul Valéry pendant 0,4 km
- 13:42 105,4 km Le nom de la route devient Boulevard Émile Huchet pendant 0,2 km
- 13:42 105,6 km Le nom de la route devient Boulevard Jules Ferry pendant 0,3 km
- 13:42 105,9 km Le nom de la route devient Place Bel Air [Boulevard Jules Ferry] pendant 30 m
- 13:42 105,9 km Le nom de la route devient Boulevard Jules Ferry pendant 0,2 km
- 13:43 106,1 km Tourner à GAUCHE (sud), prendre N83 [Avenue de Lyon] pendant 0,2 km
- 13:43 106,3 km Tourner à DROITE (ouest), prendre Rue du Peloux pendant 0,8 km
- 13:45 107,2 km Tourner à GAUCHE (ouest), prendre la bretelle, puis tourner immédiatement à GAUCHE (ouest), prendre Avenue du Mail pendant 0,6 km
- 13:45 107,7 km Le nom de la route devient D936 [Avenue de Trévoux] pendant 1,5 km
- 13:47 109,2 km **4** À 1502 D936, 01000 Saint-Denis-Lès-Bourg, rester sur D936 [Avenue de Trévoux] (ouest) pendant 1,5 km
- 13:49 110,6 km Continuer TOUT DROIT sur D45 [D936] pendant 0,9 km
- 13:49 111,6 km Continuer TOUT DROIT sur D936 pendant 17,7 km
- 14:03 129,2 km Tourner à GAUCHE (sud), prendre D2 pendant 1,0 km
- 14:05 130,2 km **5** Arrivée Châtillon-sur-Chalaronne