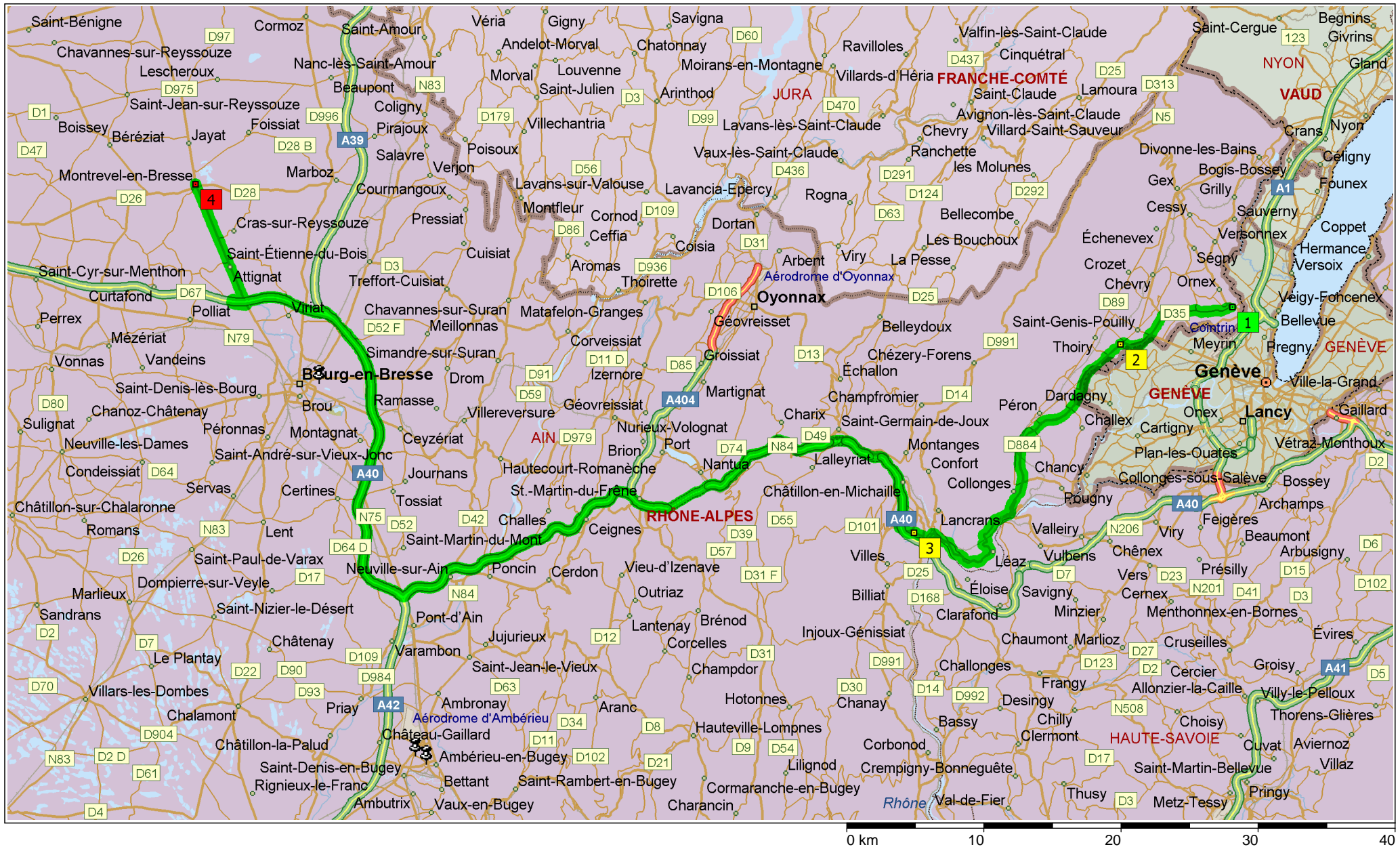
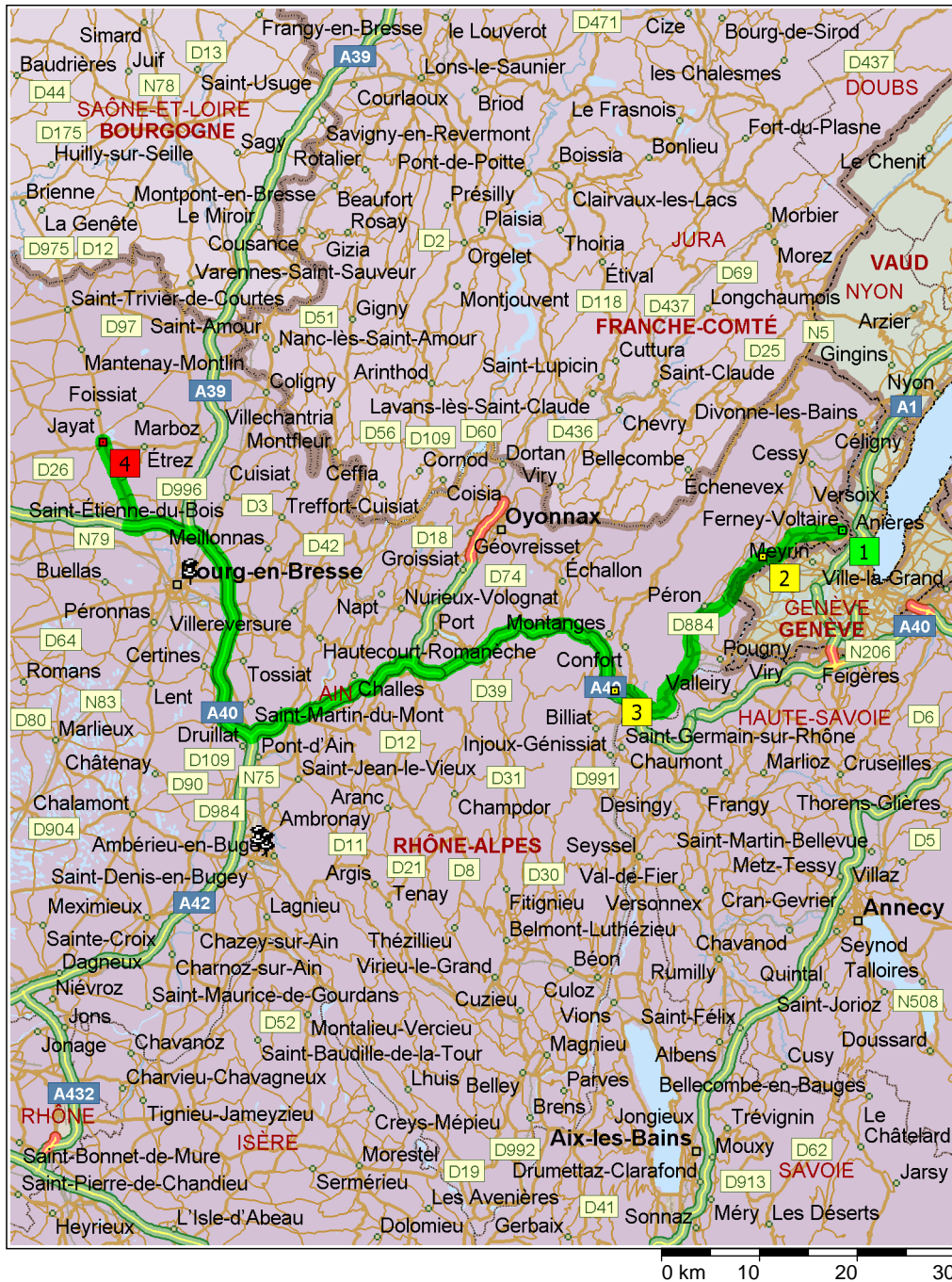


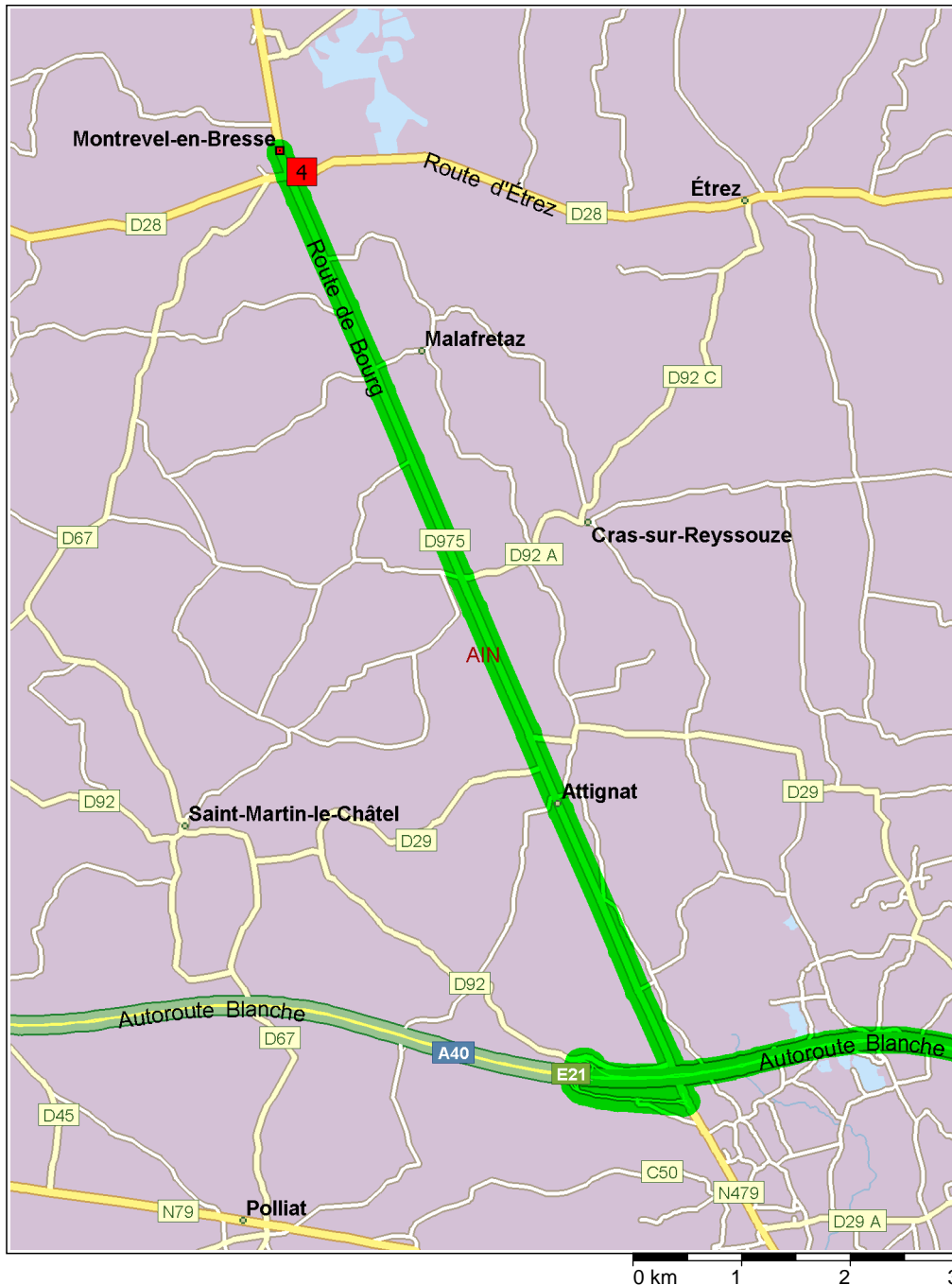
# Ferney-Voltaire\_a\_Gymnase\_du\_collège\_01340\_montrevel\_en\_bresse

128,1 kilomètres; 1 heure, 24 minutes





- 12:30 0,0 km **1** Départ de Ferney-Voltaire sur Avenue Voltaire (ouest) pendant 0,1 km
- 12:30 0,1 km Tourner à DROITE (nord-ouest), prendre D35 B [Grand Rue] pendant 0,1 km
- 12:30 0,3 km Tourner à GAUCHE (ouest), prendre D35 B [Rue de l'Église] pendant 0,2 km
- 12:31 0,5 km Au rond-point, prendre la première sortie vers D35 B [Route de Prévessin] pendant 2,0 km
- 12:33 2,5 km Continuer TOUT DROIT sur D35 B pendant 1,5 km
- 12:34 4,0 km Prendre D35 à DROITE (ouest) pendant 5,4 km
- 12:39 9,3 km Au rond-point, prendre la deuxième sortie vers D984 pendant 0,3 km
- 12:39 9,6 km **2** À D984, rester sur D984 (ouest) pendant 3,0 km
- 12:40 12,6 km Le nom de la route devient D884 pendant 10,6 km
- 12:46 23,2 km Au rond-point, prendre la deuxième sortie vers D984 pendant 2,8 km
- 12:48 26,1 km Prendre N206 à DROITE (ouest) pendant 9,5 km
- 12:57 35,6 km Le nom de la route devient N84 [Rue Paul Painlevé] pendant 0,2 km
- 12:57 35,8 km Au rond-point, prendre la deuxième sortie vers N508 [Place Gambetta] pendant 0,1 km
- 12:57 35,9 km Tourner à GAUCHE (sud-ouest), prendre N508 [Rue Lafayette] pendant 0,7 km
- 12:58 36,6 km Tourner à DROITE (nord), prendre D101 F [Carrefour de Savoie] pendant 0,4 km
- 12:59 37,0 km Au rond-point, prendre la troisième sortie vers D101 F [Route de Vouvray] pendant 0,8 km
- 13:00 37,8 km **3** À 57 D101 F, 01200 Bellegarde-sur-Valserine, rester sur D101 F [Route de Vouvray] (ouest) pendant 0,7 km
- 13:00 38,5 km Tourner à GAUCHE (nord-ouest), prendre D101 pendant 0,5 km
- 13:00 39,0 km Prendre la bretelle à DROITE (nord-ouest) pendant 0,3 km
- 13:01 39,3 km Rester à DROITE afin de rester sur la bretelle pendant 0,7 km vers A40 / Nantua / Bourg en B. / Lyon / Paris
- 13:02 40,0 km \*Section à péage\* Déboucher sur A40 [E21] pendant 76,7 km



- 13:42 116,7 km À la sortie 5, rester à DROITE sur la bretelle [Échangeur de Bourg-Nord] pendant 0,4 km vers Viriat / Montrevel en B. / Bourg-Nord
- 13:43 117,1 km Continuer TOUT DROIT sur Échangeur de Bourg-Nord pendant 1,4 km
- 13:45 118,5 km Le nom de la route devient les routes locales pendant 10 m
- 13:45 118,5 km Prendre N479 [Route de Paris] à GAUCHE (nord) pendant 0,2 km
- 13:45 118,7 km Continuer TOUT DROIT sur D975 [Route de Paris] pendant 9,4 km
- 13:54 128,1 km 4 Arrivée Montrevel-en-Bresse