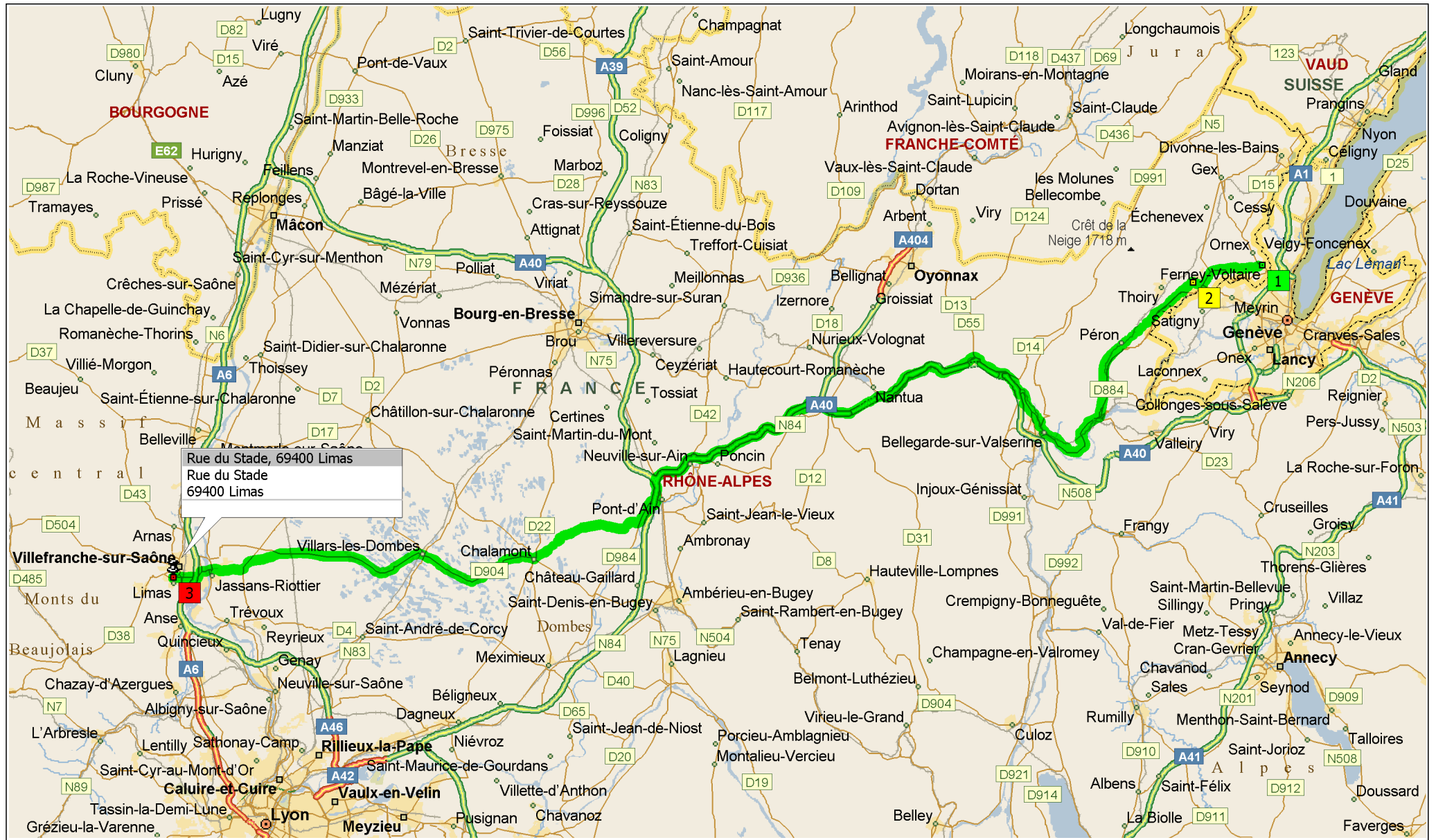
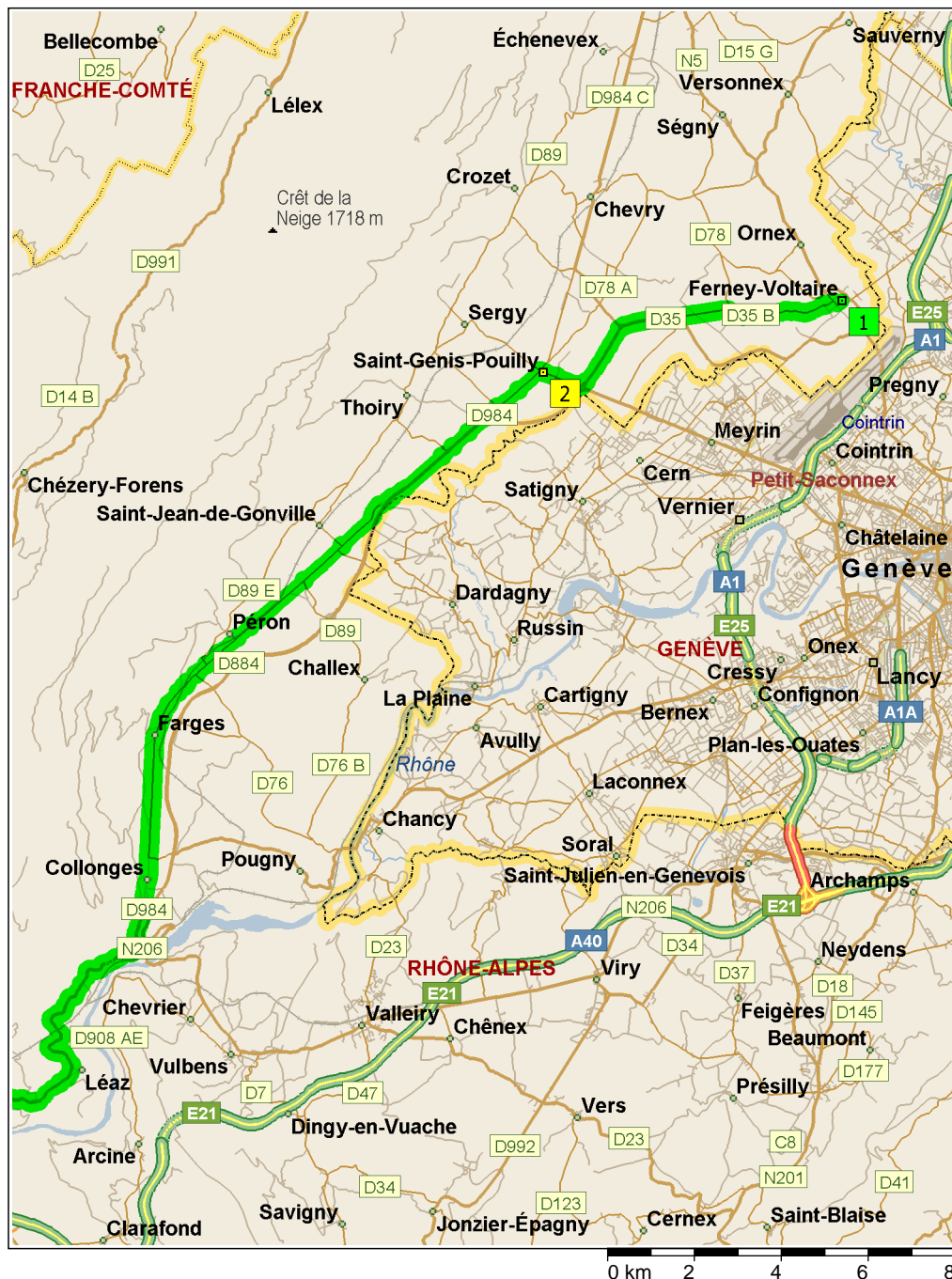


# Ferney-Voltaire-à-limas+court

143,6 kilomètres; 2 heures, 3 minutes

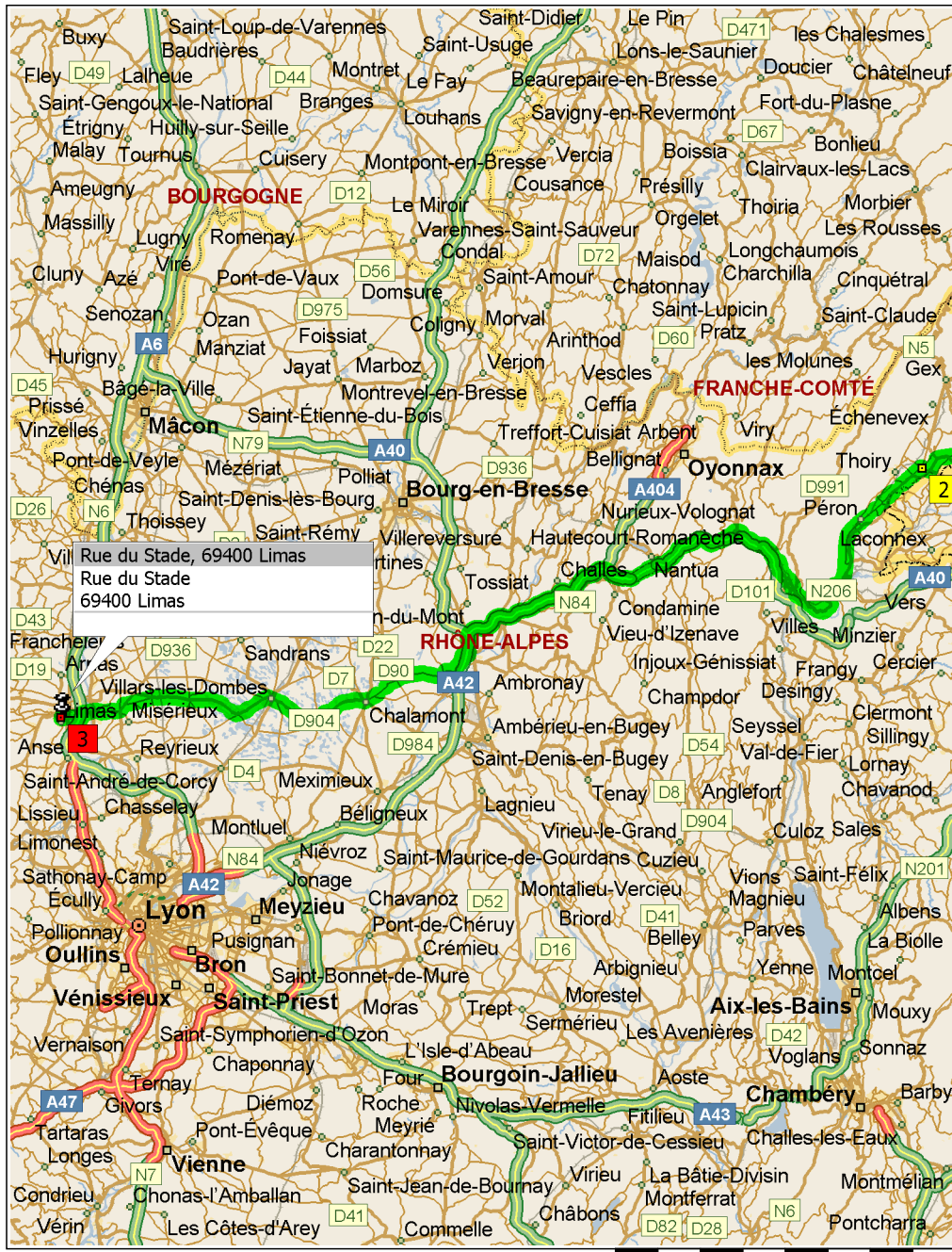


Rue du Stade, 69400 Limas  
Rue du Stade  
69400 Limas

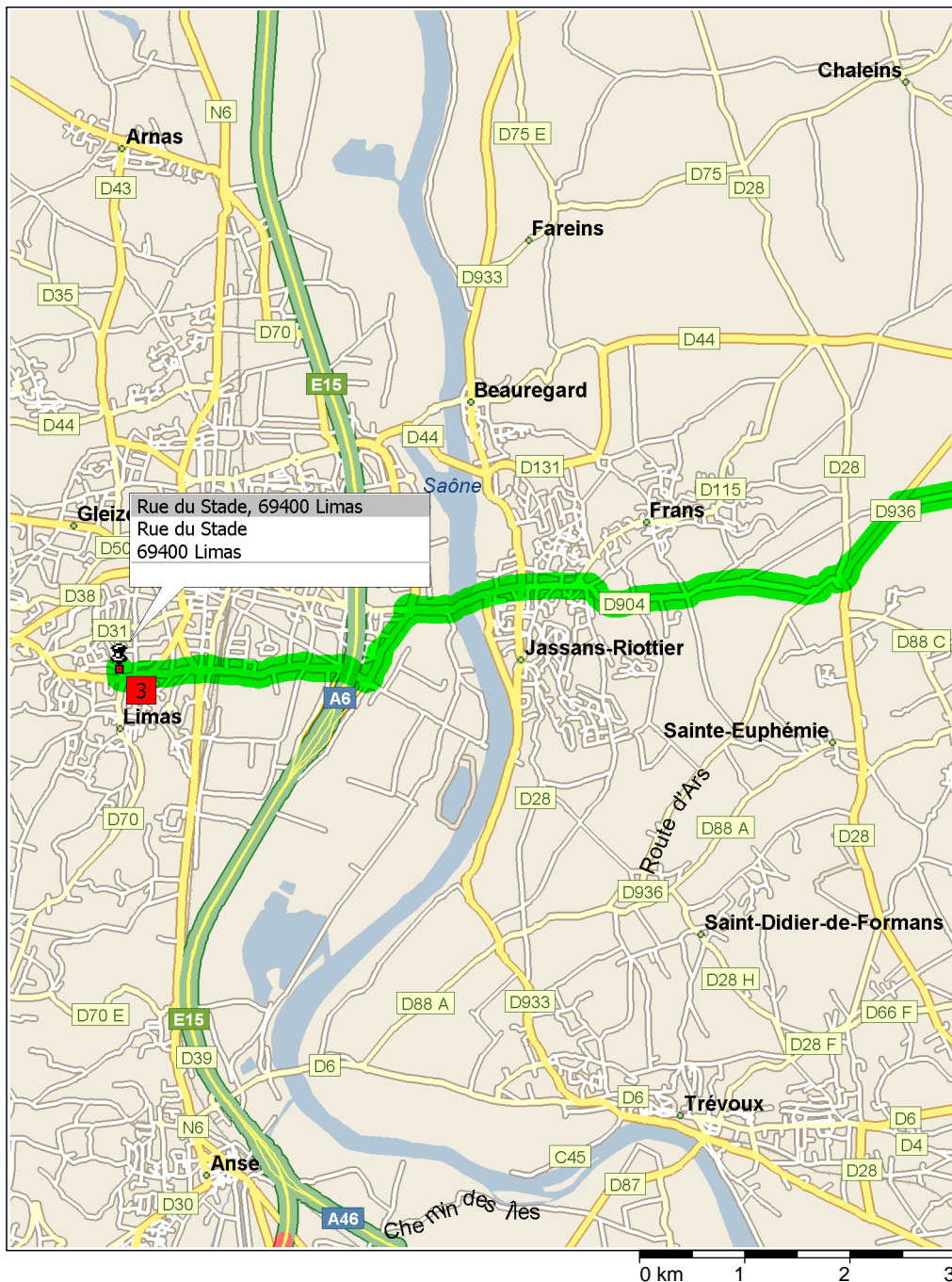


- 15:30 0,0 km **1** Départ de Ferney-Voltaire sur Avenue Voltaire (ouest) pendant 0,1 km
- 15:30 0,1 km Tourner à DROITE (nord-ouest), prendre D35 B [Grand Rue] pendant 0,1 km
- 15:30 0,3 km Tourner à GAUCHE (ouest), prendre D35 B [Rue de l'Église] pendant 0,2 km
- 15:31 0,5 km Au rond-point, prendre la première sortie vers D35 B [Route de Prévenssin] pendant 2,0 km
- 15:33 2,5 km Continuer TOUT DROIT sur D35 B pendant 1,5 km
- 15:34 4,0 km Prendre D35 à DROITE (ouest) pendant 3,0 km
- 15:37 7,0 km Au rond-point, prendre la première sortie vers D984 pendant 0,6 km
- 15:38 7,6 km Au rond-point, prendre la deuxième sortie vers D984 [Rue de Genève] pendant 0,3 km
- 15:38 7,9 km **2** À Saint-Genis-Pouilly, rester sur D984 [Rue de Genève] (ouest) pendant 70 m
- 15:38 8,0 km Prendre D984 [Rue de Lyon] à GAUCHE (ouest) pendant 1,3 km
- 15:40 9,3 km Tourner à GAUCHE (sud-est), prendre D89 K pendant 0,1 km
- 15:40 9,4 km Au rond-point, prendre la première sortie vers D984 pendant 3,3 km
- 15:42 12,7 km Rester à DROITE sur la bretelle pendant 0,2 km
- 15:42 12,9 km Continuer TOUT DROIT sur D984 pendant 5,1 km
- 15:46 18,0 km Au rond-point, prendre la première sortie vers D984 [Route du Lyon] pendant 2,2 km
- 15:48 20,2 km Continuer TOUT DROIT sur D984 pendant 0,2 km
- 15:49 20,4 km Prendre D984 [Rue de la République] à GAUCHE (sud) pendant 2,1 km
- 15:50 22,6 km Continuer TOUT DROIT sur D984 pendant 0,7 km
- 15:51 23,3 km Tourner à DROITE (sud-ouest), prendre C28 [Grand'rue] pendant 0,8 km
- 15:53 24,0 km Rester à DROITE afin de rester sur C28 [Grand'rue] pendant 0,7 km
- 15:54 24,7 km Tourner à DROITE (sud), prendre D984 pendant 1,1 km





15:56	25,8 km	Prendre N206 à DROITE (ouest) pendant 5,8 km
16:00	31,6 km	Tourner à DROITE (nord), prendre D16 [Route de Vanchy] pendant 1,5 km
16:02	33,0 km	Continuer TOUT DROIT sur D16 [Rue de Vanchy] pendant 80 m
16:02	33,1 km	Tourner à DROITE pour rester sur D16 [Rue de Vanchy] pendant 0,3 km
16:03	33,4 km	Prendre D16 [Rue de la Maladière] à GAUCHE (nord-ouest) pendant 0,7 km
16:03	34,2 km	Prendre D16 E [Rue Pasteur] à GAUCHE (ouest) pendant 1,0 km
16:05	35,1 km	Continuer TOUT DROIT sur N206 [Rue Joseph Marion] pendant 0,1 km
16:06	35,3 km	Le nom de la route devient N84 [Rue Paul Painlevé] pendant 0,2 km
16:06	35,5 km	Au rond-point, prendre la première sortie vers N84 [Place Gambetta] pendant 19,5 km
16:22	54,9 km	Rester à DROITE sur les routes locales pendant 80 m
16:22	55,0 km	Prendre les routes locales à DROITE (ouest) pendant 0,4 km
16:23	55,5 km	Rester à DROITE sur la bretelle pendant 0,4 km vers A40 / E21 / Bourg en B. / Lyon
16:23	55,9 km	*Section à péage* Déboucher sur A40 [E21] pendant 28,7 km
16:38	84,5 km	*Section à péage* Rester à DROITE sur A42 [E611] pendant 2,9 km vers Pont d'Ain / Saint-Exupéry / Lyon
16:40	87,5 km	À la sortie 9, rester à DROITE sur la bretelle pendant 1,1 km vers Pont d'Ain
16:42	88,6 km	Tourner à GAUCHE (ouest), prendre D984 pendant 2,4 km
16:44	91,0 km	Prendre D90 à DROITE (ouest) pendant 8,1 km
16:51	99,1 km	Continuer TOUT DROIT sur D90 A pendant 4,6 km
16:55	103,6 km	Tourner à DROITE (ouest), prendre D904 pendant 28,0 km
17:19	131,6 km	Continuer TOUT DROIT sur D904 [Route d'Ars] pendant 2,3 km
17:21	133,9 km	Continuer TOUT DROIT sur D904 pendant 1,1 km
17:22	135,0 km	Tourner à GAUCHE (sud), prendre D936 pendant 0,9 km



- |       |          |  |
|-------|----------|--|
| 17:23 | 135,9 km | Au rond-point, prendre la deuxième sortie vers D88 C pendant 1,1 km                        |
| 17:24 | 136,9 km | Continuer TOUT DROIT sur D904 pendant 1,6 km   |
| 17:26 | 138,5 km | Continuer TOUT DROIT sur D904 [Avenue de la Dombes] pendant 1,3 km                         |
| 17:27 | 139,8 km | Au rond-point, prendre la première sortie vers D904 [Route de Frans] pendant 0,3 km        |
| 17:28 | 140,2 km | Au rond-point, prendre la troisième sortie vers D70 [Avenue Théodore Braun] pendant 0,9 km |
| 17:29 | 141,1 km | Au rond-point, prendre la première sortie vers D70 [Route de Riottier] pendant 0,3 km      |
| 17:30 | 141,3 km | Au rond-point, prendre la deuxième sortie vers D70 [Avenue Édouard Herriot] pendant 1,3 km |
| 17:31 | 142,6 km | Au rond-point, prendre la deuxième sortie vers D70 [Rue de la Maladière] pendant 0,9 km    |
| 17:33 | 143,5 km | Au rond-point, prendre la première sortie vers Rue du Bayard pendant 0,1 km                |
| 17:33 | 143,6 km | <b>3</b> Arrivée Rue du Stade, 69400 Limas [Rue du Stade, 69400 Limas]                     |